

DATA DESA/KELURAHAN

DI KECAMATAN BUSUNGBIU

2014

Desa

- Sepang Kelod
- Tista
- Bongancina
- Pucak Sari
- Sepang
- Telaga
- Titab
- Kekeran
- Busungbiu
- Pelapuan
- Subuk
- Tinggarsari
- Kedis
- Benglél
- Umejero

DATA

UMUM
TIK

KATA PENGANTAR

Puji syukur kami panjatkan kehadapan Ida Sang Hyang Widhi Wasa/Tuhan Yang Maha Esa, karena atas berkat dan tuntunanNya, buku Data Komunikasi dan Informatika Desa/Kelurahan di Kecamatan Busungbiu Tahun 2014 dapat disusun dengan baik.


Buku ini memberikan informasi berupa gambaran umum tentang Data Umum dan Data Komunikasi Informatika Desa/Kelurahan di Kecamatan Busungbiu Tahun 2014, sehingga diharapkan bermanfaat bagi bahan perencanaan pembangunan di Kabupaten Buleleng ke depan.

Sudah barang tentu buku ini jauh dari sempurna, semua ini tidak terlepas dari keterbatasan dan kekurangan kami dalam hal pengumpulan data pendukungnya. Untuk itu kami harapkan kritik dan saran guna penyempurnaan di masa yang akan datang.

Kami sampaikan terima kasih yang sedalam-dalamnya kepada semua pihak, khususnya kepada para perbekel dan lurah yang telah membantu dalam penyusunan buku ini.

Demikian, semoga buku sederhana ini bisa bermanfaat bagi pembaca.

Singaraja, 27 Oktober 2014
Kepala Dinas Komunikasi dan Informatika
Kabupaten Buleleng



Drs. I Ketut Suweca, M.Si
Nip. 19620608 198203 1 001

Buku ini diunggah di Situs Resmi Pemkab.Buleleng (www.bulelengkab.go.id)

DAFTAR ISI

KATA PENGANTAR	i
DAFTAR ISI.....	ii
DATA DESA/KELURAHAN DI KECAMATAN BUSUNGBIU	
DATA DESA SEPANG KELOD	1
DATA DESA TISTA	5
DATA DESA BONGANCINA.....	9
DATA DESA PUCAKSARI.....	13
DATA DESA SEPANG	17
DATA DESA TELAGA.....	21
DATA DESA TITAB.....	25
DATA DESA KEKERAN	29
DATA DESA BUSUNGBIU	33
DATA DESA PELAPUAN.....	37
DATA DESA SUBUK	41
DATA DESA TINGGARSARI	45
DATA DESA KEDIS.....	49
DATA DESA BENGKEL.....	53
DATA DESA UMEJERO	57



**Dinas Komunikasi dan Informatika
Kabupaten Buleleng**
web : <http://bulelengkab.go.id>
email: kominfo@bulelengkab.go.id

DATA DESA/KELURAHAN DI KABUPATEN BULELENG

TAHUN: 2014

A. PENGENALAN TEMPAT	
1. Provinsi	: BALI
2. Kabupaten	: BULELENG
3. Kecamatan	: BUSUNGBIU
4. Desa/Kelurahan	: SEPANG KELOD
5. Alamat/ No. telp	: Desa Sepang Kelod, Kec. Busungbiu, Kab. Buleleng

B. KONDISI WILAYAH	
1. Luas Wilayah *)	: 4.296 Ha
2. Batas-Batas Wilayah	
a. Utara	: Desa Sepang
b. Selatan	: Hutan Negara
c. Timur	: Desa Tista
d. Barat	: Hutan Negara
3. Jarak Pemerintahan Desa ke	
a. Kecamatan	: 32 km
b. Kabupaten	: 60 km
c. Provinsi	: 76 km

*) Sumber: Kecamatan Busungbiu dalam Angka 2013

C. KEPENDUDUKAN	
1. Jumlah Penduduk	: 4.105 orang
2. Jumlah Penduduk Laki-Laki	: 2.069 orang
3. Jumlah Penduduk Perempuan	: 2.036 orang
4. Jumlah Keluarga	: 865 keluarga
5. Sumber utama mata pencaharian penduduk	: Petani Kebun

D. PERTANIAN, PERKEBUNAN DAN PETERNAKAN	
1 Komuditas pertanian yang dikembangkan	: Padi
2 Komuditas perkebunan yang dikembangkan	: Kopi, cengkeh, kakao, manggis, durian, wani, dll
3 Potensi peternakan yang dikembangkan	: Kambing, ikan

E. PARIWISATA	ADA	TIDAK	JUMLAH	KETERANGAN
1 Wisata alam		v	-	
2 Wisata budaya		v	-	
3 Wisata Kuliner		v	-	
4 Wisata bahari		v	-	
5 lain-lain		v	-	

F. PENDIDIKAN	ADA	TIDAK	JUMLAH	KETERANGAN
1. <i>Sarana pendidikan yang ada di desa/kelurahan</i>				
a. PAUD	v		3	
b. TK	v		1	
c. SD	v		3	
d. SMP/Sederajat		v		
e. SMA/Sederajat		v		
f. SMK/ sederajat		v		
g. Akademi/Perguruan Tinggi		v		

G. KESEHATAN	ADA	TIDAK	JUMLAH	KETERANGAN
1. Sarana kesehatan yang ada di desa/kelurahan				
a. Rumah sakit		v		
b. Rumah sakit bersalin		v		
c. Poliklinik		v		
d. Puskesmas		v		
e. Puskesmas pembantu	v		1	
f. Poskesdes	v		1	
g. Polindes		v		
h. Posyandu	v		5	
i. Apotek		v		

H. KOMUNIKASI DAN INFORMATIKA	ADA	TIDAK	JUMLAH	KETERANGAN
1. Sarana telekomunikasi/ informasi/komunikasi di Kantor Desa/Kelurahan				
a. Komputer			3 unit	
b. Telp/Fax			- unit	
c. Televisi			1 unit	
d. Tape/Radio			- unit	
e. Surat kabar				
f. Jaringan internet			- unit	
2. Telepon Umum			- unit	
3. Warung Telepon (Wartel)			- unit	
4. Warung Internet (Warnet)			- unit	
5. Kantor POS/POS Pembantu			- unit	
6. Penduduk yang memiliki sarana				
a. Komputer			50 KK	
b. Telp/Fax			- KK	
c. Televisi			800 KK	
d. Tape/Radio			810 KK	
e. Jaringan internet			30 KK	
e. HP			865 KK	
7. Penduduk yang berlangganan				
a. Surat Kabar			- KK	
b. Jaringan internet			30 KK	

I. LEMBAGA	ADA	TIDAK	JUMLAH	KETERANGAN
1. Desa Pakraman		v	-	
2. Banjar Dinas / Lingkungan	v		4	
3. Banjar Adat	v		4	
4. Hansip	v		32 personil	
5. Subak	v		5	
6. Karang Taruna/Muda-Mudi/Truna-Truni	v		2	

J. KETERANGAN APARAT DESA/KELURAHAN	NAMA	L/P	Ket
1. Perbekel/Lurah	Gusti Nyoman Darsana (Pjs)	L	
2. Sekretaris Desa/Kelurahan	I Ketut Kawinaya	L	
3. Ketua Badan Perwakilan Desa/Dewan Kelurahan	I Nyoman Budiarta	L	
4. Ketua LPM	I Made Suara	L	

K. PERBEKEL/LURAH DARI LIMA KEPEMIMPINAN TERAKHIR		
	NAMA PERBEKEL/LURAH	MASA PENGABDIAN (DARI TAHUN.... S/D TAHUN.....)
1	I Made Citra (Pjs)	1988 s/d 1990
2	I Wayan Warga	1990 s/d 2008
3	I Ketut Arjaya	2008 s/d 2014
4	Gusti Nyoman Darsana (Pjs)	20014 s/d 2015
5		

Sumber: Perbekel Desa Sepang Kelod



**Dinas Komunikasi dan Informatika
Kabupaten Buleleng**
web : <http://bulelengkab.go.id>
email: kominfo@bulelengkab.go.id

**DATA DESA/KELURAHAN DI KABUPATEN BULELENG
TAHUN: 2014**

A. PENGENALAN TEMPAT	
1. Provinsi	: BALI
2. Kabupaten	: BULELENG
3. Kecamatan	: BUSUNGBIU
4. Desa/Kelurahan	: TISTA
5. Alamat/ No. telp	: Jalan Raya Pupuan, Kec. Busungbiu, Kab. Buleleng

B. KONDISI WILAYAH	
1. Luas Wilayah *)	: 912 Ha
2. Batas-Batas Wilayah	
a. Utara	: Pucak Sari
b. Selatan	: Manggis Sari
c. Timur	: Bongancina
d. Barat	: Sepang
3. Jarak Pemerintahan Desa ke	
a. Kecamatan	: 30 km
b. Kabupaten	: 76 km
c. Provinsi	: 100 km

*) Sumber: Kecamatan Busungbiu Dalam Angka 2013

C. KEPENDUDUKAN	
1. Jumlah Penduduk	: 4.760 orang
2. Jumlah Penduduk Laki-Laki	: 2.398 orang
3. Jumlah Penduduk Perempuan	: 2.362 orang
4. Jumlah Keluarga	: 1.338 keluarga
5. Sumber utama mata pencaharian penduduk	: Petani

D. PERTANIAN, PERKEBUNAN DAN PETERNAKAN	
1 Komuditas pertanian yang dikembangkan	:
2 Komuditas perkebunan yang dikembangkan	: Kopi, cengkeh, kakao
3 Potensi peternakan yang dikembangkan	: Kambing, ayam kampung

E. PARIWISATA	ADA	TIDAK	JUMLAH	KETERANGAN
1 Wisata alam		v	-	
2 Wisata budaya		v	-	
3 Wisata Kuliner		v	-	
4 Wisata bahari		v	-	
5 lain-lain		v	-	

F. PENDIDIKAN	ADA	TIDAK	JUMLAH	KETERANGAN
1. <i>Sarana pendidikan yang ada di desa/kelurahan</i>				
a. PAUD		v	-	
b. TK	v		1	TK Asih Kumala
c. SD	v		4	SDN 1 Tista, SDN 2 Tista, SDN 3 Tista, SDN 4 Tista
d. SMP/Sederajat	v		1	SMP N 2 Tista
e. SMA/Sederajat		v	-	
f. SMK/ sederajat		v	-	
g. Akademi/Perguruan Tinggi		v	-	

G. KESEHATAN	ADA	TIDAK	JUMLAH	KETERANGAN
1. Sarana kesehatan yang ada di desa/kelurahan				
a. Rumah sakit		v	-	
b. Rumah sakit bersalin		v	-	
c. Poliklinik		v	-	
d. Puskesmas		v	-	
e. Puskesmas pembantu		v	-	
f. Poskesdes		v	-	
g. Polindes	v		1	Polindes Desa Tista
h. Posyandu	v		4	Posyandu Mawar 1, Mawar 2, Kartika, Srikandi
i. Apotek		v	-	

H. KOMUNIKASI DAN INFORMATIKA	ADA	TIDAK	JUMLAH	KETERANGAN
1. Sarana telekomunikasi/ informasi/komunikasi di Kantor Desa/Kelurahan				
a. Komputer	v			unit
b. Telp/Fax		v		unit
c. Televisi	v		1	unit
d. Tape/Radio	v		1	unit
e. Surat kabar		v		
f. Jaringan internet		v		unit
2. Telepon Umum			-	unit
3. Warung Telepon (Wartel)			-	unit
4. Warung Internet (Warnet)			-	unit
5. Kantor POS/POS Pembantu			-	unit
6. Penduduk yang memiliki sarana				
a. Komputer				KK
b. Telp/Fax	v			KK
c. Televisi				KK
d. Tape/Radio				KK
e. Jaringan internet				KK
e. HP				KK
7. Penduduk yang berlangganan		v		
a. Surat Kabar		v		KK
b. Jaringan internet		v		KK

I. LEMBAGA	ADA	TIDAK	JUMLAH	KETERANGAN
1. Desa Pakraman	v		3	Desa Pakraman Tista, Desa Pakraman Munduk Tengah, Desa Pakraman Munduk Mengenu
2. Banjar Dinas / Lingkungan	v		3	Br. Dinas Tista, Br. Dinas Tista Munduk Tengah, Br. Dinas Tista Munduk Mengenu
3. Banjar Adat	v		3	Br. Adat Tista, Br. Adat Munduk Tengah, Br. Adat Munduk Mengenu
4. Hansip	v		33 orang	
5. Subak	v		3	Subak Abian Gunung Merta, Subak Abian Gunung jawi, Subak Abian Gunung Renge
6. Karang Taruna/Muda-Mudi/Truna-Truni		v		

J. KETERANGAN APARAT DESA/KELURAHAN	NAMA	L/P	ALAMAT
1. Perbekel/Lurah	I Gede Marjaya	L	Br. Dinas Munduk Tengah Desa Tista
2. Sekretaris Desa/Kelurahan	I Ketut Sumerta S.Pd	L	Br. Dinas Munduk Tengah Desa Tista
3. Ketua Badan Perwakilan Desa/Dewan Kelurahan	I Dewa Gede Adnya Saputra	L	Br. Dinas Tista Desa Tista
4. Ketua LPM	I Putu Sudarta	L	Br. Dinas Tista Desa Tista

K. PERBEKEL/LURAH DARI LIMA KEPEMIMPINAN TERAKHIR		
	NAMA PERBEKEL/LURAH	MASA PENGABDIAN (DARI TAHUN.... S/D TAHUN.....)
1	I Ketut Siwa	1987 s/d 1992
2	I Gusti Made Toya	1992 s/d 2002
3	I Gede Marjaya	2002 s/d 2007
4	I Made Neposter	2007 s/d 2013
5	I Gede Marjaya	2013 s/d 2019

Sumber: Perbekel Desa Tista



**Dinas Komunikasi dan Informatika
Kabupaten Buleleng**
web : <http://bulelengkab.go.id>
email: kominfo@bulelengkab.go.id

**DATA DESA/KELURAHAN DI KABUPATEN BULELENG
TAHUN: 2014**

A. PENGENALAN TEMPAT	
1. Provinsi	: BALI
2. Kabupaten	: BULELENG
3. Kecamatan	: BUSUNGBIU
4. Desa/Kelurahan	: BONGANCINA
5. Alamat/ No. telp	: JLN. PAHLAWAN, DESA BONGANCINA, KEC.BUSUNGBIU, KAB. BULELENG

B. KONDISI WILAYAH	
1. Luas Wilayah *)	: 653 Ha
2. Batas-Batas Wilayah	
a. Utara	: DESA PUCAKSARI
b. Selatan	: SUNGAI YEH ARYA/ DESA MUNDUKTEMU, KEC. PUPUAN
c. Timur	: DESA BELATUNGAN, KEC. PUPUAN
d. Barat	: SUNGAI YEH LEH/ DESA TISTA
3. Jarak Pemerintahan Desa ke	
a. Kecamatan	: 25 Km
b. Kabupaten	: 60 Km
c. Provinsi	: 90 Km

*) Sumber: Kecamatan Busungbiu Dalam Angka 2013

C. KEPENDUDUKAN	
1. Jumlah Penduduk	: 1.591 orang
2. Jumlah Penduduk Laki-Laki	: 748 orang
3. Jumlah Penduduk Perempuan	: 771 orang
4. Jumlah Keluarga	: 364 keluarga
5. Sumber utama mata pencaharian penduduk	: BERTANI

D. PERTANIAN, PERKEBUNAN DAN PETERNAKAN	
1 Komuditas pertanian yang dikembangkan	: KOPI
2 Komuditas perkebunan yang dikembangkan	: KOPI
3 Potensi peternakan yang dikembangkan	: KAMBING, SAPI, BABI

E. PARIWISATA	ADA	TIDAK	JUMLAH	KETERANGAN
1 Wisata alam	-	✓	-	-
2 Wisata budaya	-	✓	-	-
3 Wisata Kuliner	-	✓	-	-
4 Wisata bahari	-	✓	-	-
5 lain-lain	-	✓	-	-

F. PENDIDIKAN	ADA	TIDAK	JUMLAH	KETERANGAN
1. <i>Sarana pendidikan yang ada di desa/kelurahan</i>				
a. PAUD	-	✓		-
b. TK	✓	-		-
c. SD	✓	-		-
d. SMP/Sederajat	-	-		-
e. SMA/Sederajat	-	-		-
f. SMK/ sederajat	-	-		-
g. Akademi/Perguruan Tinggi	-	-		-

G. KESEHATAN	ADA	TIDAK	JUMLAH	KETERANGAN
1. Sarana kesehatan yang ada di desa/kelurahan				
a. Rumah sakit	-	✓		-
b. Rumah sakit bersalin	-	✓		-
c. Poliklinik	-	✓		-
d. Puskesmas	-	✓		-
e. Puskesmas pembantu	✓	-		-
f. Poskesdes	-	-		-
g. Polindes	✓	-		-
h. Posyandu	✓	-		-
i. Apotek	-	✓		-

H. KOMUNIKASI DAN INFORMATIKA	ADA	TIDAK	JUMLAH	KETERANGAN
1. Sarana telekomunikasi/ informasi/komunikasi di Kantor Desa/Kelurahan				
a. Komputer	✓	-	4	unit
b. Telp/Fax	-	✓		unit
c. Televisi	-	✓		unit
d. Tape/Radio	-	✓		unit
e. Surat kabar	-	✓		
f. Jaringan internet	-	✓		unit
2. Telepon Umum	✓	-	1	unit
3. Warung Telepon (Wartel)	-	✓		unit
4. Warung Internet (Warnet)	-	✓	1	unit
5. Kantor POS/POS Pembantu	✓	-	-	unit
6. Penduduk yang memiliki sarana				
a. Komputer	✓	-	20	KK
b. Telp/Fax	-	✓	-	KK
c. Televisi	✓	-	364	KK
d. Tape/Radio	✓	-	364	KK
e. Jaringan internet	-	✓	-	KK
e. HP	✓	-	364	KK
7. Penduduk yang berlangganan				
a. Surat Kabar	✓	-	1	KK
b. Jaringan internet		✓	-	KK

I. LEMBAGA		ADA	TIDAK	JUMLAH	KETERANGAN
1.	Desa Pakraman	✓	—	1	
2.	Banjar Dinas / Lingkungan	—	—	3	
3.	Banjar Adat	✓		3	
4.	Hansip	✓		33	
5.	Subak	✓		1	
6.	Karang Taruna/Muda-Mudi/Truna-Truni	✓		1	
7.	SANGGAR SENI	✓	—	—	
8.	LAINNYA	✓	—		

J. KETERANGAN APARAT DESA/KELURAHAN		NAMA	L/P	
1.	Perbekel/Lurah	DEWA NYOMAN ARTANA	L	
2.	Sekretaris Desa/Kelurahan	MADE BAGIARTHA	L	
3.	Ketua Badan Perwakilan Desa/Dewan Kelurahan	DEWA NYOMAN ANOM WIJAYA	L	
4.	Ketua LPM	NYOMAN ARMAWAN	L	

K. PERBEKEL/LURAH DARI LIMA KEPEMIMPINAN TERAKHIR		
	NAMA PERBEKEL/LURAH	MASA PENGABDIAN (DARI TAHUN.... S/D TAHUN.....)
1	DEWA MADE RAUH	1980 - 1988
2	DEWA KETUT GAWE	1988 - 1997
3	DEWA PUTU KESADA	1998 - 2008
4	DEWA NYOMAN ARTANA	2008 - 2013
5	DEWA NYOMAN ARTANA	2013 - 2019

Sumber: Perbekel Desa Bongancina



**Dinas Komunikasi dan Informatika
Kabupaten Buleleng**
web : <http://bulelengkab.go.id>
email: kominfo@bulelengkab.go.id

**DATA DESA/KELURAHAN DI KABUPATEN BULELENG
TAHUN: 2014**

A. PENGENALAN TEMPAT	
1. Provinsi	: BALI
2. Kabupaten	: BULELENG
3. Kecamatan	: BUSUNGBIU
4. Desa/Kelurahan	: PUCAKSARI
5. Alamat/ No. telp	: DESA PUCAKSARI

B. KONDISI WILAYAH	
1. Luas Wilayah *)	: 1.684 Ha
2. Batas-Batas Wilayah	
a. Utara	: Desa Titab
b. Selatan	: Desa Tista
c. Timur	: Wilayah Kabupaten Tabanan
d. Barat	: Desa Sepang
3. Jarak Pemerintahan Desa ke	
a. Kecamatan	: 25 Km
b. Kabupaten	: 54 Km
c. Provinsi	: 80 Km

*) Sumber: Kecamatan Busungbiu Dalam Angka 2013

C. KEPENDUDUKAN	
1. Jumlah Penduduk	: 2.916 orang
2. Jumlah Penduduk Laki-Laki	: 1.491 orang
3. Jumlah Penduduk Perempuan	: 1.425 orang
4. Jumlah Keluarga	: 676 keluarga
5. Sumber utama mata pencaharian penduduk	: Peranian dan Perkebunan

D. PERTANIAN, PERKEBUNAN DAN PETERNAKAN	
1 Komuditas pertanian yang dikembangkan	: Padi, Pisang, Mangga, Rambutan
2 Komuditas perkebunan yang dikembangkan	: Kopi, Cengkeh, Cacao
3 Potensi peternakan yang dikembangkan	: Kambing, Babi, Ayam

E. PARIWISATA	ADA	TIDAK	JUMLAH	KETERANGAN
1 Wisata alam		√	-	
2 Wisata budaya		√	-	
3 Wisata Kuliner		√	-	
4 Wisata bahari		√	-	
5 lain-lain		√	-	

F. PENDIDIKAN	ADA	TIDAK	JUMLAH	KETERANGAN
1. Sarana pendidikan yang ada di desa/kelurahan				
a. PAUD		√		
b. TK	√		2	
c. SD	√		4	
d. SMP/Sederajat	√		1	
e. SMA/Sederajat	√		1	
f. SMK/ sederajat		√		
g. Akademi/Perguruan Tinggi		√		

G. KESEHATAN	ADA	TIDAK	JUMLAH	KETERANGAN
1. Sarana kesehatan yang ada di desa/kelurahan				
a. Rumah sakit		√		
b. Rumah sakit bersalin		√		
c. Poliklinik		√		
d. Puskesmas		√		
e. Puskesmas pembantu	√		1	
f. Poskesdes		√		
g. Polindes	√		1	
h. Posyandu	√		6	
i. Apotek		√		

H. KOMUNIKASI DAN INFORMATIKA	ADA	TIDAK	JUMLAH	KETERANGAN
1. Sarana telekomunikasi/ informasi/komunikasi di Kantor Desa/Kelurahan				
a. Komputer	√		4	unit
b. Telp/Fax		√		unit
c. Televisi	√		1	unit
d. Tape/Radio		√		unit
e. Surat kabar		√		
f. Jaringan internet		√		unit
2. Telepon Umum		√		unit
3. Warung Telepon (Wartel)		√		unit
4. Warung Internet (Warnet)		√		unit
5. Kantor POS/POS Pembantu		√		unit
6. Penduduk yang memiliki sarana				
a. Komputer	√		15	KK
b. Telp/Fax		√	-	KK
c. Televisi	√		676	KK
d. Tape/Radio	√		300	KK
e. Jaringan internet	√		1	KK
e. HP	√		676	KK
7. Penduduk yang berlangganan				
a. Surat Kabar		√		KK
b. Jaringan internet	√		1	KK

I. LEMBAGA	ADA	TIDAK	JUMLAH	KETERANGAN
1. Desa Pakraman	√		1	
2. Banjar Dinas / Lingkungan	√		4	
3. Banjar Adat	√		6	
4. Hansip	√		30 orang	
5. Subak	√		4	
6. Karang Taruna/Muda-Mudi/Truna-Truni	√		6 klp	

J. KETERANGAN APARAT DESA/KELURAHAN	NAMA	L/P	ALAMAT
1. Perbekel/Lurah	I Nyoman Dharma	L	BD. Pucaksari
2. Sekretaris Desa/Kelurahan	I Komang Wijanaya	L	BD. Pucaksari
3. Ketua Badan Perwakilan Desa/Dewan Kelurahan	Wayan Redika	L	BD. Kemoning
4. Ketua LPM	Ketut Sukeredana	L	BD. Beteng

K. PERBEKEL/LURAH DARI LIMA KEPEMIMPINAN TERAKHIR		
	NAMA PERBEKEL/LURAH	MASA PENGABDIAN (DARI TAHUN.... S/D TAHUN.....)
1	I Ketut Putrana	Th 1973 s/d 1990
2	I Nyoman Leter	Th 1990 s/d 1998
3	I Nyoman Leter	Th 1998 s/d 2007
4	I Nyoman Dharma	Th 2007 s/d 2013
5	I Nyoman Dharma	Th 2013 s/d Sekarang

Sumber: Perbekel Desa Pucaksari



**Dinas Komunikasi dan Informatika
Kabupaten Buleleng**
web : <http://bulelengkab.go.id>
email: kominfo@bulelengkab.go.id

**DATA DESA/KELURAHAN DI KABUPATEN BULELENG
TAHUN: 2014**

A. PENGENALAN TEMPAT	
1. Provinsi	: BALI
2. Kabupaten	: BULELENG
3. Kecamatan	: BUSUNGBIU
4. Desa/Kelurahan	: SEPANG
5. Alamat/ No. telp	: DESA SEPANG

B. KONDISI WILAYAH	
1. Luas Wilayah *)	: 5.615 Ha
2. Batas-Batas Wilayah	
a. Utara	: HUTAN NEGARA/ DESA PUCAK SARI
b. Selatan	: DESA SEPANG KELOD
c. Timur	: DESA PUCAK SARI
d. Barat	: HUTAN NEGARA/ LINDUNG
3. Jarak Pemerintahan Desa ke	
a. Kecamatan	: 34 Km
b. Kabupaten	: 69 Km
c. Provinsi	: 98 Km

*) Sumber: Kecamatan Busungbiu Dalam Angka 2013

C. KEPENDUDUKAN	
1. Jumlah Penduduk	: 4.507 orang
2. Jumlah Penduduk Laki-Laki	: 2.213 orang
3. Jumlah Penduduk Perempuan	: 2.294 orang
4. Jumlah Keluarga	: 1.155 keluarga
5. Sumber utama mata pencaharian penduduk	BERTANI

D. PERTANIAN, PERKEBUNAN DAN PETERNAKAN	
1 Komuditas pertanian yang dikembangkan	: Padi, Kacang Tanah
2 Komuditas perkebunan yang dikembangkan	: Cengkeh, Kopi, Kakao, Pisang
3 Potensi peternakan yang dikembangkan	: Sapi dan Babi, Kambing, Ayam Kampung

E. PARIWISATA	ADA	TIDAK	JUMLAH	KETERANGAN
1 Wisata alam		✓		
2 Wisata budaya		✓		
3 Wisata Kuliner		✓		
4 Wisata bahari		✓		
5 lain-lain		✓		

F. PENDIDIKAN	ADA	TIDAK	JUMLAH	KETERANGAN
1. <i>Sarana pendidikan yang ada di desa/kelurahan</i>				
a. PAUD	✓		1	PAUD MAWAR MERAH
b. TK	✓		1	TK KUMARA SARI
c. SD	✓		5	SD NO 1 SEPANG, SD NO 2 SEPANG, SD NO 3 SEPANG, SD NO 4 SEPANG, SD NO 5 SEPANG, SD NO 6 SEPANG
d. SMP/Sederajat	✓		1	SMP N 3 BUSUNGBIU di SEPANG
e. SMA/Sederajat		✓		
f. SMK/sederajat		✓		
g. Akademi/Perguruan Tinggi		✓		

G. KESEHATAN	ADA	TIDAK	JUMLAH	KETERANGAN
1. Sarana kesehatan yang ada di desa/kelurahan				
a. Rumah sakit		✓		
b. Rumah sakit bersalin		✓		
c. Poliklinik		✓		
d. Puskesmas		✓		
e. Puskesmas pembantu	✓		1	
f. Poskesdes		✓		
g. Polindes	✓		1	
h. Posyandu	✓		7	2 di DUSUN SEPANG, 2 di DUSUN KAROBOKAN , 2 di DUSUN BELULANGi, 1 di DUSUN KEMBANG RIJASA
i. Apotek		✓		


H. KOMUNIKASI DAN INFORMATIKA	ADA	TIDAK	JUMLAH	KETERANGAN
1. Sarana telekomunikasi/ informasi/komunikasi di Kantor Desa/Kelurahan				
a. Komputer			4 unit	
b. Telp/Fax			2 unit	
c. Televisi			1 unit	
d. Tape/Radio			- unit	
e. Surat kabar			-	
f. Jaringan internet			- unit	
2. Telepon Umum			- unit	
3. Warung Telepon (Wartel)			- unit	
4. Warung Internet (Warnet)			- unit	
5. Kantor POS/POS Pembantu			- unit	
6. Penduduk yang memiliki sarana				
a. Komputer			9 KK	
b. Telp/Fax			- KK	
c. Televisi			972 KK	
d. Tape/Radio			431 KK	
e. Jaringan internet			- KK	
e. HP			1.155 KK	
7. Penduduk yang berlangganan				
a. Surat Kabar			- KK	
b. Jaringan internet			- KK	

I. LEMBAGA	ADA	TIDAK	JUMLAH	KETERANGAN
1. Desa Pakraman	✓		1	DESA PAKRAMAN SEPANG
2. Banjar Dinas / Lingkungan	✓		4	BR. DINAS SEPANG. BR. DINAS KEROBOKAN, BR. DINAS BELULANG. BR. DINAS KEMBANG RIJASA
3. Banjar Adat	✓		4	BR. ADAT SEPANG. BR. ADAT KEROBOKAN, BR. ADAT BELULANG. BR. ADAT KEMBANG RIJASA
4. Hansip	✓		1	HANSIP DESA SEPANG
5. Subak	✓		5	1. SUBAK SEPANG, 2. SUBAK BELULANG, 3. SUBAK KEROBOKAN, 4. SUBAK KEMBANG RIJASA, 5. SUBAK SAWAH SEPANG
6. Karang Taruna/Muda-Mudi/Truna-Truni		✓		

J. KETERANGAN APARAT DESA/KELURAHAN	NAMA	L/P	ALAMAT/HP
1. Perbekel/Lurah	I PUTU AGUNG MAHARDIKA	L	Br. DINAS SEPANG
2. Sekretaris Desa/Kelurahan	I KETUT ASTIKA WIJAYA GIRI	L	Br. DINAS SEPANG
3. Ketua Badan Perwakilan Desa/Dewan Kelurahan	Drs. I PUTU SUDARATMAJA, M.Pd	L	Br. DINAS SEPANG
4. Ketua LPM	I KETUT SETIAWAN	L	Br. DINAS SEPANG

K. PERBEKEL/LURAH DARI LIMA KEPEMIMPINAN TERAKHIR		
	NAMA PERBEKEL/LURAH	MASA PENGABDIAN (DARI TAHUN.... S/D TAHUN.....)
1	I MADE GUNAWAN	1990 - 1995
2	Drs. I MADE YASA	1995 - 2001
3	I KETUT PUJARESTU	2001 - 2007
4	I KETUT PUJARESTU	2007 - 2013
5	I PUTU AGUNG MAHARDIKA	2013 - 2019

Sumber: Perbekel Desa Sepang

 <p>Dinas Komunikasi dan Informatika Kabupaten Buleleng web : http://bulelengkab.go.id email: kominfo@bulelengkab.go.id</p>

DATA DESA/KELURAHAN DI KABUPATEN BULELENG

TAHUN: 2014

A. PENGENALAN TEMPAT	
1. Provinsi	: BALI
2. Kabupaten	: BULELENG
3. Kecamatan	: BUSUNGBIU
4. Desa/Kelurahan	: TELAGA
5. Alamat/ No. telp	: DESA TELAGA

B. KONDISI WILAYAH	
1. Luas Wilayah *)	: 834 Ha
2. Batas-Batas Wilayah	
a. Utara	: DESA TITAB
b. Selatan	: DESA UNGGAHAN
c. Timur	: DESA ULARAN
d. Barat	: DESA SEPANG
3. Jarak Pemerintahan Desa ke	
a. Kecamatan	: 7 Km
b. Kabupaten	: 56 Km
c. Provinsi	: 100 Km

*) Sumber: Kecamatan Busungbiu Dalam Angka 2013

C. KEPENDUDUKAN	
1. Jumlah Penduduk	: 1.561 orang
2. Jumlah Penduduk Laki-Laki	: 789 orang
3. Jumlah Penduduk Perempuan	: 772 orang
4. Jumlah Keluarga	: 453 keluarga
5. Sumber utama mata pencaharian penduduk	: PETANI

D. PERTANIAN, PERKEBUNAN DAN PETERNAKAN	
1 Komuditas pertanian yang dikembangkan	: PADI
2 Komuditas perkebunan yang dikembangkan	: CENGKEH, KAKAO
3 Potensi peternakan yang dikembangkan	: SAPI, KAMBING

E. PARIWISATA	ADA	TIDAK	JUMLAH	KETERANGAN
1 Wisata alam			-	
2 Wisata budaya			-	
3 Wisata Kuliner			-	
4 Wisata bahari			-	
5 lain-lain			-	

F. PENDIDIKAN	ADA	TIDAK	JUMLAH	KETERANGAN
1. <i>Sarana pendidikan yang ada di desa/kelurahan</i>				
a. PAUD		√	-	
b. TK	√		1	MASIH BAGUS
c. SD	√		2	SD N 1 TELAGA, SD N 2 TELAGA
d. SMP/Sederajat		√	-	
e. SMA/Sederajat		√	-	
f. SMK/ sederajat		√	-	
g. Akademi/Perguruan Tinggi		√	-	

G. KESEHATAN	ADA	TIDAK	JUMLAH	KETERANGAN
1. Sarana kesehatan yang ada di desa/kelurahan				
a. Rumah sakit		√	-	
b. Rumah sakit bersalin		√	-	
c. Poliklinik		√	-	
d. Puskesmas		√	-	
e. Puskesmas pembantu		√	-	
f. Poskesdes	√		1	PUSKESDES DESA TELAGA
g. Polindes	√		1	BIDAN DESA
h. Posyandu	√		2	TUNJUNG MEKAR, MEKAR SARI
i. Apotek		√	-	


H. KOMUNIKASI DAN INFORMATIKA	ADA	TIDAK	JUMLAH	KETERANGAN
1. Sarana telekomunikasi/ informasi/komunikasi di Kantor Desa/Kelurahan				
a. Komputer	√		2 unit	
b. Telp/Fax	√		1 unit	
c. Televisi	√		1 unit	
d. Tape/Radio	√		1 unit	
e. Surat kabar		√	-	
f. Jaringan internet		√	- unit	
2. Telepon Umum	√		1 unit	
3. Warung Telepon (Wartel)		√	- unit	
4. Warung Internet (Warnet)		√	- unit	
5. Kantor POS/POS Pembantu		√	- unit	
6. Penduduk yang memiliki sarana				
a. Komputer	√		10 KK	
b. Telp/Fax			KK	
c. Televisi	√		300 KK	
d. Tape/Radio	√		150 KK	
e. Jaringan internet			KK	
e. HP	√		410 KK	
7. Penduduk yang berlangganan				
a. Surat Kabar	√		5 KK	
b. Jaringan internet			- KK	

I. LEMBAGA	ADA	TIDAK	JUMLAH	KETERANGAN
1. Desa Pakraman	√		1	DESA PAKRAMAN TELAGA
2. Banjar Dinas / Lingkungan	√		2	BR.DINAS PADMA KENCANA BR.DINAS KUMUDA LOKA
3. Banjar Adat				
4. Hansip	√		33 orang	
5. Subak	√		2	SUBAK TELAG, SUBAK UDYANA SARI
6. Karang Taruna/Muda-Mudi/Truna-Truni	√		1	LAKSANA WINANGUN

J. KETERANGAN APARAT DESA/KELURAHAN	NAMA	L/P	ALAMAT/HP
1. Perbekel/Lurah	I MADE SUCIPTA ARIMBAWA S.Sos	L	BR.DINAS PADMA KENCANA
2. Sekretaris Desa/Kelurahan	NI KETUT SEDANING	P	BR.DINAS BALEDANA
3. Ketua Badan Perwakilan Desa/Dewan Kelurahan	I MADE JIMAT. S.Pd.M.pd.	L	BR.DINAS PADMA KENCANA
4. Ketua LPM	I WAYAN SUWARDANA	L	BR.DINAS KUMUDA LOKA

K. PERBEKEL/LURAH DARI LIMA KEPEMIMPINAN TERAKHIR			
	NAMA PERBEKEL/LURAH	MASA PENGABDIAN (DARI TAHUN.... S/D TAHUN.....)	
1	I MADE SUCIPTA ARIMBAWA. S.Sos	2013	s/d 2019

Sumber: Perbekel Desa Telaga

 <p>Dinas Komunikasi dan Informatika Kabupaten Buleleng web : http://bulelengkab.go.id email: kominfo@bulelengkab.go.id</p>

**DATA DESA/KELURAHAN DI KABUPATEN BULELENG
TAHUN: 2014**

A. PENGENALAN TEMPAT	
1. Provinsi	: BALI
2. Kabupaten	: BULELENG
3. Kecamatan	: BUSUNGBIU
4. Desa/Kelurahan	: DESA TITAB
5. Alamat/ No. telp	: DESA TITAB, KEC. BUSUNGBIU

B. KONDISI WILAYAH	
1. Luas Wilayah *)	: 253 Ha
2. Batas-Batas Wilayah	
a. Utara	: DESA KEKERAN
b. Selatan	: DESA PUCAKSARI
c. Timur	: DESA SUBUK
d. Barat	: DESA TELAGA
3. Jarak Pemerintahan Desa ke	
a. Kecamatan	: 5 Km
b. Kabupaten	: 37 Km
c. Provinsi	: 80 Km

*) Sumber: Kecamatan Busungbiu Dalam Angka 2013

C. KEPENDUDUKAN	
1. Jumlah Penduduk	: 1.159 orang
2. Jumlah Penduduk Laki-Laki	: 595 orang
3. Jumlah Penduduk Perempuan	: 564 orang
4. Jumlah Keluarga	: 331 keluarga
5. Sumber utama mata pencaharian penduduk	: PETANI

D. PERTANIAN, PERKEBUNAN DAN PETERNAKAN	
1 Komuditas pertanian yang dikembangkan	: PADI
2 Komuditas perkebunan yang dikembangkan	: CENGKEH, COKLAT
3 Potensi peternakan yang dikembangkan	: SAPI, KAMBING

E. PARIWISATA	ADA	TIDAK	JUMLAH	KETERANGAN
1 Wisata alam		√	-	
2 Wisata budaya		√	-	
3 Wisata Kuliner		√	-	
4 Wisata bahari		√	-	
5 lain-lain		√	-	

F. PENDIDIKAN	ADA	TIDAK	JUMLAH	KETERANGAN
1. Sarana pendidikan yang ada di desa/kelurahan				
a. PAUD		√	-	
b. TK	√		1	TK WIDYA KUMARA DESA TITAB
c. SD	√		1	SD N TITAB
d. SMP/Sederajat		√	-	
e. SMA/Sederajat		√	-	
f. SMK/ sederajat		√	-	
g. Akademi/Perguruan Tinggi		√	-	

G. KESEHATAN	ADA	TIDAK	JUMLAH	KETERANGAN
1. Sarana kesehatan yang ada di desa/kelurahan				
a. Rumah sakit		√		
b. Rumah sakit bersalin		√		
c. Poliklinik		√		
d. Puskesmas		√		
e. Puskesmas pembantu	√		1	PUSKESMAS PEMBANTU DESA TITAB
f. Poskesdes		√		
g. Polindes		√		
h. Posyandu	√		2	POSYANDU CANDI RARE DAN POSYANDU RARE ANGON
i. Apotek		√		

H. KOMUNIKASI DAN INFORMATIKA	ADA	TIDAK	JUMLAH	KETERANGAN
1. Sarana telekomunikasi/ informasi/komunikasi di Kantor Desa/Kelurahan				
a. Komputer	√		3	unit
b. Telp/Fax	√		1	unit
c. Televisi	√		1	unit
d. Tape/Radio	√		1	unit
e. Surat kabar		√	-	
f. Jaringan internet		√	-	unit
2. Telepon Umum		√	-	unit
3. Warung Telepon (Wartel)		√	-	unit
4. Warung Internet (Warnet)		√	-	unit
5. Kantor POS/POS Pembantu		√	-	unit
6. Penduduk yang memiliki sarana				
a. Komputer	√		7	KK
b. Telp/Fax		√	-	KK
c. Televisi	√		250	KK
d. Tape/Radio		√	-	KK
e. Jaringan internet		√	-	KK
e. HP	√		321	KK
7. Penduduk yang berlangganan				
a. Surat Kabar	√		1	KK
b. Jaringan internet		√		KK

I. LEMBAGA	ADA	TIDAK	JUMLAH	KETERANGAN
1. Desa Pakraman	√		1	DESA PAKRAMAN TITAB
2. Banjar Dinas / Lingkungan	√		2	BR. DINAS BALEDANA, BR. DINAS ANGSANA SARI
3. Banjar Adat	√		2	BR. ADAT BALEDANA BR. ADAT ANGSANA SARI
4. Hansip	√		1	HANSIP DESA TITAB
5. Subak	√		2	SUBAK ASAH LIMA, SUBAK TITAB
6. Karang Taruna/Muda-Mudi/Truna-Truni	√		1	PADMA SARI DESA TITAB

J. KETERANGAN APARAT DESA/KELURAHAN	NAMA	L/P	ALAMAT
1. Perbekel/Lurah	I GEDE OKA	L	DESA TITAB
2. Sekretaris Desa/Kelurahan			
3. Ketua Badan Perwakilan Desa/Dewan Kelurahan	Drs. KETUT KADIR	L	DESA TITAB
4. Ketua LPM	I KETUT SADRA	L	DESA TITAB

K. PERBEKEL/LURAH DARI LIMA KEPEMIMPINAN TERAKHIR				
	NAMA PERBEKEL/LURAH	MASA PENGABDIAN (DARI TAHUN.... S/D TAHUN.....)		
1	I KETUT SARA	1965	s/d	1971
2	I WAYAN MANGKU	1972	s/d	1992
3	I NYOMAN SIYASA	1993	s/d	2002
4	GUSTI NYOMAN DARSANA	2003	s/d	2013
5	I GEDE OKA	2014	s/d	SEKARANG

Sumber: Perbekel Desa Titab



Dinas Komunikasi dan Informatika
Kabupaten Buleleng
web : <http://bulelengkab.go.id>
email: kominfo@bulelengkab.go.id

**DATA DESA/KELURAHAN DI KABUPATEN BULELENG
TAHUN: 2014**

A. PENGENALAN TEMPAT	
1. Provinsi	: BALI
2. Kabupaten	: BULELENG
3. Kecamatan	: BUSUNGBIU
4. Desa/Kelurahan	: KEKERAN
5. Alamat/ No. telp	: DESA KEKERAN, KEC. BUSUNGBIU

B. KONDISI WILAYAH	
1. Luas Wilayah *)	: 326 Ha
2. Batas-Batas Wilayah	
a. Utara	: Desa Busungbiu
b. Selatan	: Desa Pelapuan
c. Timur	: Desa Busungbiu
d. Barat	: Desa Kedis
3. Jarak Pemerintahan Desa ke	
a. Kecamatan	: 1 Km
b. Kabupaten	: 32 Km
c. Provinsi	: 80 Km

*) Sumber: Kecamatan Busungbiu Dalam Angka 2013

C. KEPENDUDUKAN	
1. Jumlah Penduduk	: 2.671 orang
2. Jumlah Penduduk Laki-Laki	: 1.279 orang
3. Jumlah Penduduk Perempuan	: 1.392 orang
4. Jumlah Keluarga	: 794 keluarga
5. Sumber utama mata pencaharian penduduk	: Petani

D. PERTANIAN, PERKEBUNAN DAN PETERNAKAN	
1 Komuditas pertanian yang dikembangkan	: Persawahan / Padi
2 Komuditas perkebunan yang dikembangkan	: Cengkeh
3 Potensi peternakan yang dikembangkan	: Sapi,

E. PARIWISATA	ADA	TIDAK	JUMLAH	KETERANGAN
1 Wisata alam	✓	-		
2 Wisata budaya	-	-		
3 Wisata Kuliner	-	-	-	
4 Wisata bahari	-	-	-	
5 lain-lain	-	-	-	

F. PENDIDIKAN	ADA	TIDAK	JUMLAH	KETERANGAN
1. Sarana pendidikan yang ada di desa/kelurahan				
a. PAUD	-	-	-	
b. TK	✓	-	1	
c. SD	✓	-	2	
d. SMP/Sederajat	✓	-	1	
e. SMA/Sederajat	-	✓		
f. SMK/ sederajat	-	✓	-	
g. Akademi/Perguruan Tinggi	-	✓	-	

G. KESEHATAN	ADA	TIDAK	JUMLAH	KETERANGAN
1. Sarana kesehatan yang ada di desa/kelurahan				
a. Rumah sakit	-	✓	-	
b. Rumah sakit bersalin	-	✓	-	
c. Poliklinik	-	✓	-	
d. Puskesmas	-	✓	-	
e. Puskesmas pembantu	v	-	1	
f. Poskesdes	-	✓	-	
g. Polindes	-	✓	-	
h. Posyandu	v	-	2	
i. Apotek	-	✓	-	

H. KOMUNIKASI DAN INFORMATIKA	ADA	TIDAK	JUMLAH	KETERANGAN
1. Sarana telekomunikasi/ informasi/komunikasi di Kantor Desa/Kelurahan				
a. Komputer	✓	-	6	unit
b. Telp/Fax		✓	-	unit
c. Televisi	✓	-	1	unit
d. Tape/Radio	✓	-	1	unit
e. Surat kabar	✓	-	1	
f. Jaringan internet	-	-	-	unit
2. Telepon Umum	-	✓	-	unit
3. Warung Telepon (Wartel)	-	✓	-	unit
4. Warung Internet (Warnet)	✓	-	1	unit
5. Kantor POS/POS Pembantu	-	✓	-	unit
6. Penduduk yang memiliki sarana				
a. Komputer	✓	-	43	KK
b. Telp/Fax	-	-		KK
c. Televisi	✓	-	544	KK
d. Tape/Radio	✓	-	231	KK
e. Jaringan internet	✓	-	1	KK
e. HP	✓	-	600	KK
7. Penduduk yang berlangganan				
a. Surat Kabar	✓	-	7	KK
b. Jaringan internet	-	-	-	KK

I. LEMBAGA	ADA	TIDAK	JUMLAH	KETERANGAN
1. Desa Pakraman	✓		1	Desa Pakraman Kekeran
2. Banjar Dinas / Lingkungan	✓		2	
3. Banjar Adat	✓		2	
4. Hansip	✓		29 orang	
5. Subak	✓		2	
6. Karang Taruna/Muda-Mudi/Truna-Truni	✓		1	

J. KETERANGAN APARAT DESA/KELURAHAN	NAMA	L/P	Ket
1. Perbekel/Lurah/ Pjs	Putu Suarjaya	L	
2. Sekretaris Desa/Kelurahan	-	L	
3. Ketua Badan Perwakilan Desa/Dewan Kelurahan	Wayan Rama Yasa	L	
4. Ketua LPM	Nyoman Suryadi	L	

K. PERBEKEL/LURAH DARI LIMA KEPEMIMPINAN TERAKHIR		
	NAMA PERBEKEL/LURAH	MASA PENGABDIAN (DARI TAHUN.... S/D TAHUN.....)
1	Ketut Nika	1972 - 1980
2	Ketut Setena	1980 - 1988
3	Made Suara	1988 - 1994
4	Ketut Sueni Caraka	1994 - 2002
5	Wayan Suartono	2002 - 2013

Sumber: Perbekel Desa Kekeran



**Dinas Komunikasi dan Informatika
Kabupaten Buleleng**
web : <http://bulelengkab.go.id>
email: kominfo@bulelengkab.go.id

**DATA DESA/KELURAHAN DI KABUPATEN BULELENG
TAHUN: 2014**

A. PENGENALAN TEMPAT	
1. Provinsi	: BALI
2. Kabupaten	: BULELENG
3. Kecamatan	: BUSUNGBIU
4. Desa/Kelurahan	: BUSUNGBIU
5. Alamat/ No. telp	: Jl. Amerta Desa Busungbiu

B. KONDISI WILAYAH	
1. Luas Wilayah *)	: 762 Ha
2. Batas-Batas Wilayah	
a. Utara	: Desa Mayong
b. Selatan	: Pelapuan
c. Timur	: Yeh Panes Tunju
d. Barat	: Pangkung Subak Kekeran
3. Jarak Pemerintahan Desa ke	
a. Kecamatan	: 200 m
b. Kabupaten	: 31 Km
c. Provinsi	: 80 Km

Sumber: Kecamatan Busungbiu Dalam Angka 2013

C. KEPENDUDUKAN	
1. Jumlah Penduduk	: 9.668 orang
2. Jumlah Penduduk Laki-Laki	: 4.841 orang
3. Jumlah Penduduk Perempuan	: 4.827 orang
4. Jumlah Keluarga	: keluarga
5. Sumber utama mata pencaharian penduduk	: Petani/perkebunan

D. PERTANIAN, PERKEBUNAN DAN PETERNAKAN	
1 Komuditas pertanian yang dikembangkan	: Padi
2 Komuditas perkebunan yang dikembangkan	: Cengkeh, Kopi
3 Potensi peternakan yang dikembangkan	: Ayam, Babi

E. PARIWISATA	ADA	TIDAK	JUMLAH	KETERANGAN
1 Wisata alam		√	-	
2 Wisata budaya		√	-	
3 Wisata Kuliner		√	-	
4 Wisata bahari		√	-	
5 lain-lain		√	-	

F. PENDIDIKAN	ADA	TIDAK	JUMLAH	KETERANGAN
1. <i>Sarana pendidikan yang ada di desa/kelurahan</i>				
a. PAUD		√	-	
b. TK	√		1	TK Sejahtera
c. SD	√			
d. SMP/Sederajat	√		1	SMP N 4 Busungbiu
e. SMA/Sederajat	√		1	SMA N 1 Busungbiu
f. SMK/sederajat		√	-	
g. Akademi/Perguruan Tinggi		√	-	

G. KESEHATAN	ADA	TIDAK	JUMLAH	KETERANGAN
1. Sarana kesehatan yang ada di desa/kelurahan				
a. Rumah sakit		√	-	
b. Rumah sakit bersalin		√	-	
c. Poliklinik		√	-	
d. Puskesmas	√		1	Puskesmas Busung Biu
e. Puskesmas pembantu		√	-	
f. Poskesdes	√		1	Pos kesehatan desa
g. Polindes		√	-	
h. Posyandu	√			
i. Apotek	√		1	Cahaya parma

H. KOMUNIKASI DAN INFORMATIKA	ADA	TIDAK	JUMLAH	KETERANGAN
1. Sarana telekomunikasi/ informasi/komunikasi di Kantor Desa/Kelurahan				
a. Komputer	√		6 unit	
b. Telp/Fax		√	- unit	
c. Televisi	√		1 unit	
d. Tape/Radio	√		1 unit	
e. Surat kabar	√		-	
f. Jaringan internet	√		1 unit	
2. Telepon Umum		√	- unit	
3. Warung Telepon (Wartel)		√	- unit	
4. Warung Internet (Warnet)	√		1 unit	
5. Kantor POS/POS Pembantu	√		1 unit	
6. Penduduk yang memiliki sarana				
a. Komputer	√		100 KK	
b. Telp/Fax	√		50 KK	
c. Televisi	√		6000 KK	
d. Tape/Radio	√		5000 KK	
e. Jaringan internet	√		50 KK	
e. HP	√		6000 KK	
7. Penduduk yang berlangganan				
a. Surat Kabar	√		30 KK	
b. Jaringan internet	√		100 KK	

I. LEMBAGA	ADA	TIDAK	JUMLAH	KETERANGAN
1. Desa Pakraman	√		1	Desa Pakraman Busungbiu
2. Banjar Dinas / Lingkungan	√		3	Banjar Dinas Kaje, Banjar Dinas Kelod, Banjar Dinas Tengah
3. Banjar Adat	√		1	Desa Adat Busung Biu
4. Hansip	√		35	Personil
5. Subak	√		2	Subak sawah, Subak Abyan Bwana Sari
6. Sanggar seni	√		1	Sanggar Seni Gita Magelung
7. Karang Taruna/Muda-Mudi/Truna-Truni	√		1	Drama Kerti

J. KETERANGAN APARAT DESA/KELURAHAN	NAMA	L/P	ALAMAT/HP
1. Perbekel/Lurah	KETUT SUARTAMA	L	Banjar dinas kaje
2. Sekretaris Desa/Kelurahan	I NYOMAN PUTRA MAHA DEWA	L	Banjar dinas kaje
3. Ketua Badan Perwakilan Desa/Dewan Kelurahan	PUTU SWASTIKA,S.Pd	L	Banjar dinas kelod
4. Ketua LPM	KETUT PASTERA,S.Pd	L	Banjar dinas kelod

K. PERBEKEL/LURAH DARI LIMA KEPEMIMPINAN TERAKHIR		
	NAMA PERBEKEL/LURAH	MASA PENGABDIAN (DARI TAHUN.... S/D TAHUN.....)
1	Wayan Suka	1982-1990
2	Gede Supangkat	1990 - 1998
3	wayan Sutarjon	1998 - 2006
4	Nyoman Sukarman	2006-2013
5	Ketut Suar tama	2013-2014

Sumber: Perbekel Desa Busungbiu

 <p>Dinas Komunikasi dan Informatika Kabupaten Buleleng web : http://bulelengkab.go.id email: kominfo@bulelengkab.go.id</p>

**DATA DESA/KELURAHAN DI KABUPATEN BULELENG
TAHUN: 2014**

A. PENGENALAN TEMPAT	
1. Provinsi	: BALI
2. Kabupaten	: BULELENG
3. Kecamatan	: BUSUNGBIU
4. Desa/Kelurahan	: PELAPUAN
5. Alamat/ No. telp	: DESA PELAPUAN

B. KONDISI WILAYAH	
1. Luas Wilayah *)	: 375 Ha
2. Batas-Batas Wilayah	
a. Utara	: DESA GUNUNG SARI
b. Selatan	: DESA KEDIS
c. Timur	: DESA BENGKEL
d. Barat	: DESA KEKERAN
3. Jarak Pemerintahan Desa ke	
a. Kecamatan	: 4 Km
b. Kabupaten	: 36 Km
c. Provinsi	: 100 Km

*) Sumber: Kecamatan Busungbiu Dalam Angka 2013

C. KEPENDUDUKAN	
1. Jumlah Penduduk	: 3.331 orang
2. Jumlah Penduduk Laki-Laki	: 1.658 orang
3. Jumlah Penduduk Perempuan	: 1.673 orang
4. Jumlah Keluarga	: 845 keluarga
5. Sumber utama mata pencaharian penduduk	: PETANI/PERKEBUNAN

D. PERTANIAN, PERKEBUNAN DAN PETERNAKAN	
1 Komuditas pertanian yang dikembangkan	: PADI
2 Komuditas perkebunan yang dikembangkan	: CENGKEH
3 Potensi peternakan yang dikembangkan	: AYAM KAMPUNG, BABI

E. PARIWISATA	ADA	TIDAK	JUMLAH	KETERANGAN
1 Wisata alam		√	-	
2 Wisata budaya		√	-	
3 Wisata Kuliner		√	-	
4 Wisata bahari		√	-	
5 lain-lain		√	-	

F. PENDIDIKAN	ADA	TIDAK	JUMLAH	KETERANGAN
1. Sarana pendidikan yang ada di desa/kelurahan				
a. PAUD		√	-	
b. TK	√		2	TK KUMARA YOGA 1, TK KUMARA YOGA 2
c. SD	√		2	SD N 1 PELAPUAN, SD N 2 PELAPUAN
d. SMP/Sederajat		√	-	
e. SMA/Sederajat		√	-	
f. SMK/sederajat		√	-	
g. Akademi/Perguruan Tinggi		√	-	

G. KESEHATAN	ADA	TIDAK	JUMLAH	KETERANGAN
1. Sarana kesehatan yang ada di desa/kelurahan				
a. Rumah sakit		√	-	
b. Rumah sakit bersalin		√	-	
c. Poliklinik		√	-	
d. Puskesmas		√	-	
e. Puskesmas pembantu	√			
f. Poskesdes	√			
g. Polindes	√			
h. Posyandu	√			
i. Apotek		√	-	


H. KOMUNIKASI DAN INFORMATIKA	ADA	TIDAK	JUMLAH	KETERANGAN
1. Sarana telekomunikasi/ informasi/komunikasi di Kantor Desa/Kelurahan				
a. Komputer	√		2	unit
b. Telp/Fax		√		unit
c. Televisi	√		1	unit
d. Tape/Radio	√		1	unit
e. Surat kabar		√	1	
f. Jaringan internet		√		unit
2. Telepon Umum		√		unit
3. Warung Telepon (Wartel)		√		unit
4. Warung Internet (Warnet)	√		1	unit
5. Kantor POS/POS Pembantu		√		unit
6. Penduduk yang memiliki sarana				
a. Komputer	√		50	KK
b. Telp/Fax	√		5	KK
c. Televisi	√		825	KK
d. Tape/Radio	√		22	KK
e. Jaringan internet	√		1	KK
e. HP	√		841	KK
7. Penduduk yang berlangganan				
a. Surat Kabar	√		2	KK
b. Jaringan internet	√		1	KK

I. LEMBAGA	ADA	TIDAK	JUMLAH	KETERANGAN
1. Desa Pakraman	√		1	DESA PELAPUAN
2. Banjar Dinas / Lingkungan	√		3	BR.DINAS PELAPUAN, Br.DINAS SATRIA, Br.DINAS BONAGUNG
3. Banjar Adat	√		4	BR.ADAT DANGIN RURUNG, BR.ADAT DAUH RURUNG, BR.ADAT SATRIA, BR.ADAT BONAGUNG
4. Hansip	√		28 personil	
5. Subak	√		1	SRI UTAMI GIRI
6. Karang Taruna/Muda-Mudi/Truna-Truni	√		1	STT WIDYA TARUNA

J. KETERANGAN APARAT DESA/KELURAHAN	NAMA	L/P	ALAMAT/HP
1. Perbekel/Lurah	GEDE DARMAYASA	L	DESA PELAPUAN
2. Sekretaris Desa/Kelurahan	PUTU ARYASA	L	DESA PELAPUAN
3. Ketua Badan Perwakilan Desa/Dewan Kelurahan	Drs. GEDE SIADNYA	L	DESA PELAPUAN
4. Ketua LPM	DEWA PUTU KOTHA,SPd	L	DESA PELAPUAN

K. PERBEKEL/LURAH DARI LIMA KEPEMIMPINAN TERAKHIR				
	NAMA PERBEKEL/LURAH	MASA PENGABDIAN (DARI TAHUN.... S/D TAHUN.....)		
1	WAYAN MUTRU	1971	s/d	1991
2	MADE KARYA	1991	s/d	1996
3	KETUT SEWER	1996	s/d	2001
4	NENGAH RINTA	2001	s/d	2013
5	GEDE DARMAYASA	2013	s/d	SEKARANG

Sumber: Perbekel Desa Pelapuan

 <p>Dinas Komunikasi dan Informatika Kabupaten Buleleng web : http://bulelengkab.go.id email: kominfo@bulelengkab.go.id</p>

**DATA DESA/KELURAHAN DI KABUPATEN BULELENG
TAHUN: 2014**

A. PENGENALAN TEMPAT	
1. Provinsi	: BALI
2. Kabupaten	: BULELENG
3. Kecamatan	: BUSUNGBIU
4. Desa/Kelurahan	: SUBUK
5. Alamat/ No. telp	: Jln Raya Seririt - Pupuan / Banjar Dinas Subuk

B. KONDISI WILAYAH	
1. Luas Wilayah *)	: 434 Ha
2. Batas-Batas Wilayah	
a. Utara	: Desa Titab
b. Selatan	: Kabupaten Tabanan
c. Timur	: Sungai Saba
d. Barat	: Sungai Sluwi
3. Jarak Pemerintahan Desa ke	
a. Kecamatan	: 6 Km
b. Kabupaten	: 39 Km
c. Provinsi	: 78 Km

*) Sumber: Kecamatan Busungbiu Dalam Angka 2013

C. KEPENDUDUKAN	
1. Jumlah Penduduk	: 1.510 orang
2. Jumlah Penduduk Laki-Laki	: 741 orang
3. Jumlah Penduduk Perempuan	: 769 orang
4. Jumlah Keluarga	: 2.595 keluarga
5. Sumber utama mata pencaharian penduduk	: Petani

D. PERTANIAN, PERKEBUNAN DAN PETERNAKAN	
1 Komuditas pertanian yang dikembangkan	: Padi
2 Komuditas perkebunan yang dikembangkan	: Cengkeh, Kakao
3 Potensi peternakan yang dikembangkan	: Sapi, Babi, Ayam

E. PARIWISATA	ADA	TIDAK	JUMLAH	KETERANGAN
1 Wisata alam		✓		
2 Wisata budaya		✓		
3 Wisata Kuliner		✓		
4 Wisata bahari		✓		
5 lain-lain		✓		

F. PENDIDIKAN	ADA	TIDAK	JUMLAH	KETERANGAN
1. <i>Sarana pendidikan yang ada di desa/kelurahan</i>				
a. PAUD	✓	-	1	PAUD Widya Pratama
b. TK	✓	-	1	TK Widya Prama
c. SD	✓	-	1	SD No 1 Subuk
d. SMP/Sederajat		✓	-	
e. SMA/Sederajat		✓	-	
f. SMK/ sederajat		✓	-	
g. Akademi/Perguruan Tinggi		✓	-	

G. KESEHATAN	ADA	TIDAK	JUMLAH	KETERANGAN
1. Sarana kesehatan yang ada di desa/kelurahan				
a. Rumah sakit		✓		
b. Rumah sakit bersalin		✓	-	
c. Poliklinik		✓	-	
d. Puskesmas		✓	-	
e. Puskesmas pembantu	✓		1	Puskemas Pembantu Desa Subuk
f. Poskesdes	-	✓	-	
g. Polindes	✓		-	
h. Posyandu		✓	-	1. Sabha Kumara 2. Satya Kumara
i. Apotek		✓	-	

H. KOMUNIKASI DAN INFORMATIKA	ADA	TIDAK	JUMLAH	KETERANGAN
1. Sarana telekomunikasi/ informasi/komunikasi di Kantor Desa/Kelurahan				
a. Komputer	✓		2 unit	
b. Telp/Fax		✓	- unit	
c. Televisi	✓		1 unit	
d. Tape/Radio	✓		1 unit	
e. Surat kabar	✓		1	
f. Jaringan internet		✓	- unit	
2. Telepon Umum		✓	- unit	
3. Warung Telepon (Wartel)		✓	- unit	
4. Warung Internet (Warnet)		✓	- unit	
5. Kantor POS/POS Pembantu		✓	- unit	
6. Penduduk yang memiliki sarana				
a. Komputer	✓		25 KK	
b. Telp/Fax		✓	- KK	
c. Televisi	✓		400 KK	
d. Tape/Radio	✓		409 KK	
e. Jaringan internet	✓		4 KK	
e. HP	✓		417 KK	
7. Penduduk yang berlangganan				
a. Surat Kabar	✓		5 KK	
b. Jaringan internet		✓	- KK	

I. LEMBAGA	ADA	TIDAK	JUMLAH	KETERANGAN
1. Desa Pakraman	✓		1	Desa Pakraman Subuk
2. Banjar Dinas / Lingkungan	✓		1	Banjar Dinas Subuk
3. Banjar Adat	✓		2	Banjar Adat Kaje dan Banjar Adat Kelodan,
4. Hansip	✓		31 Orang	
5. Subak	✓		3	Subak Gebang, Subak Celokah, Subak Bukit Palu
6. Karang Taruna/Muda-Mudi/Truna-Truni	✓		1	Dharma Putra
7. Sanggar Seni	✓		1	Gita Laksmi Heredaya

J. KETERANGAN APARAT DESA/KELURAHAN	NAMA	L/P	ALAMAT/HP
1. Perbekel/Lurah/ Pjs	I Made Astawa, SE	L	Busungbiu
2. Sekretaris Desa/Kelurahan	Made Herta. BA	L	Subuk
3. Ketua Badan Perwakilan Desa/Dewan Kelurahan	Nyoman Budika	L	Subuk
4. Ketua LPM	Ketut Londen, SAG	L	Subuk

K. PERBEKEL/LURAH DARI LIMA KEPEMIMPINAN TERAKHIR		
	NAMA PERBEKEL/LURAH	MASA PENGABDIAN (DARI TAHUN.... S/D TAHUN.....)
1	Made Windu	1979 - 1988
2	Wayan Sukadana	1988 - 1991
3	Ketut Wageadnya	1991 - 1999
4	Ketut Seteken	1999 - 2000
5	I Wayan Arnika	2008 - 2014

Sumber: Perbekel Desa Subuk



**Dinas Komunikasi dan Informatika
Kabupaten Buleleng**
web : <http://bulelengkab.go.id>
email: kominfo@bulelengkab.go.id

**DATA DESA/KELURAHAN DI KABUPATEN BULELENG
TAHUN: 2014**

A. PENGENALAN TEMPAT	
1. Provinsi	: BALI
2. Kabupaten	: BULELENG
3. Kecamatan	: BUSUNGBIU
4. Desa/Kelurahan	: TINGGARSARI
5. Alamat/ No. telp	: Banjar Dinas Kanginan, Desa Tinggarsari

B. KONDISI WILAYAH	
1. Luas Wilayah *)	: 803 Ha
2. Batas-Batas Wilayah	
a. Utara	: Desa Kedis
b. Selatan	: Desa Subuk
c. Timur	: Desa Pujungan, Kab. Tabanan
d. Barat	: Desa Bantiran, Kab. Tabanan
3. Jarak Pemerintahan Desa ke	
a. Kecamatan	: 6 Km
b. Kabupaten	: 38 Km
c. Provinsi	: 87 Km

C. KEPENDUDUKAN	
1. Jumlah Penduduk	: 2.917 orang
2. Jumlah Penduduk Laki-Laki	: 1.362 orang
3. Jumlah Penduduk Perempuan	: 1.555 orang
4. Jumlah Keluarga	: 792 keluarga
5. Sumber utama mata pencaharian penduduk	: PETANI/BERKEBUN

D. PERTANIAN, PERKEBUNAN DAN PETERNAKAN	
1 Komuditas pertanian yang dikembangkan	: Padi/ persawahan
2 Komuditas perkebunan yang dikembangkan	: Cengkeh, Kopi, Buah-Buahan
3 Potensi peternakan yang dikembangkan	: Sapi, Kambing, Babi, Perikanan, Ayam

E. PARIWISATA	ADA	TIDAK	JUMLAH	KETERANGAN
1 Wisata alam	V		3	Air Terjun Kayu Putih, Situs Batu batur Gangsian, Mongkey Fores
2 Wisata budaya	V		2	Tari Gandrung, Barong Bangkal
3 Wisata Kuliner		V	-	
4 Wisata bahari		V	-	
5 lain-lain		V	-	

F. PENDIDIKAN	ADA	TIDAK	JUMLAH	KETERANGAN
1. <i>Sarana pendidikan yang ada di desa/kelurahan</i>				
a. PAUD		V		
b. TK	V		1	TK Widya Prema Kumala
c. SD	V		3	SD N 1 Tinggarsari, SD N 2 Tinggarsari, SD N 3 Tinggarsari
d. SMP/Sederajat		V		
e. SMA/Sederajat		V		
f. SMK/ sederajat		V		
g. Akademi/Perguruan Tinggi		V		

G. KESEHATAN	ADA	TIDAK	JUMLAH	KETERANGAN
1. Sarana kesehatan yang ada di desa/kelurahan				
a. Rumah sakit		√	-	
b. Rumah sakit bersalin		√	-	
c. Poliklinik		√	-	
d. Puskesmas		√	-	
e. Puskesmas pembantu		√	-	
f. Poskesdes	√		1	
g. Polindes		√		
h. Posyandu		√		
i. Apotek		√		

H. KOMUNIKASI DAN INFORMATIKA	ADA	TIDAK	JUMLAH	KETERANGAN
1. Sarana telekomunikasi/ informasi/komunikasi di Kantor Desa/Kelurahan				
a. Komputer	√		3 unit	
b. Telp/Fax		√	- unit	
c. Televisi	√		1 unit	
d. Tape/Radio	√		1 unit	
e. Surat kabar		√		
f. Jaringan internet		√	- unit	
2. Telepon Umum		√	- unit	
3. Warung Telepon (Wartel)		√	- unit	
4. Warung Internet (Warnet)		√	- unit	
5. Kantor POS/POS Pembantu		√	- unit	
6. Penduduk yang memiliki sarana				
a. Komputer	√		75 KK	
b. Telp/Fax		√	- KK	
c. Televisi	√		721 KK	
d. Tape/Radio			KK	
e. Jaringan internet			KK	
e. HP	√		450 KK	
7. Penduduk yang berlangganan				
a. Surat Kabar			KK	
b. Jaringan internet			KK	

I. LEMBAGA	ADA	TIDAK	JUMLAH	KETERANGAN
1. Desa Pakraman	V		1	Desa Pakraman Tinggarsari
2. Banjar Dinas / Lingkungan	V		2	Banjar Dinas Kanginan, Banjar Dinas Kauhan, Banjar Dinas Sudamukti, Banjar Dinas Kapastawa
3. Banjar Adat	V		2	Banjar Adat Kanginan, Banjar Adat Kauhan, Banjar Adat Sudamukti, Banjar Adat Kapastawa
4. Hansip	V		1 peleton	
5. Subak	V		4	2 Subak Basah, 2 Subak Abian
6. Karang Taruna/Muda-Mudi/Truna-Truni	V		1	Karang Taruna Kerta Winangun
7. Sanggar Seni	V		1	Topeng Sida Karya

J. KETERANGAN APARAT DESA/KELURAHAN	NAMA	L/P	KET
1. Perbekel/Lurah	Ketut Perbawa	L	
2. Sekretaris Desa/Kelurahan	Ketut Samiasa	L	
3. Ketua Badan Perwakilan Desa/Dewan Kelurahan	Ketut Karya Saputra	L	
4. Ketua LPM	Made Mustika	L	

K. PERBEKEL/LURAH DARI LIMA KEPEMIMPINAN TERAKHIR		
	NAMA PERBEKEL/LURAH	MASA PENGABDIAN (DARI TAHUN.... S/D TAHUN.....)
1	Putu Renteb	1979-1987
2	Made Mustika	1987-1999
3	Nyoman Pasek Suaram	2001-2007
4	Putu Endra	2007-2013
5	Ketut Perbawa	2013-sekarang

Sumber : Perbekel Desa Tinggarsari



**Dinas Komunikasi dan Informatika
Kabupaten Buleleng**
web : <http://bulelengkab.go.id>
email: kominfo@bulelengkab.go.id

**DATA DESA/KELURAHAN DI KABUPATEN BULELENG
TAHUN: 2014**

A. PENGENALAN TEMPAT	
1. Provinsi	: BALI
2. Kabupaten	: BULELENG
3. Kecamatan	: BUSUNGBIU
4. Desa/Kelurahan	: KEDIS
5. Alamat/ No. telp	: BR. DINAS KELOD, DESA KEDIS, KEC. BUSUNGBIU

B. KONDISI WILAYAH	
1. Luas Wilayah *)	: 924 Ha
2. Batas-Batas Wilayah	
a. Utara	: DESA KEKERAN
b. Selatan	: DESA BENGKEL
c. Timur	: DESA PELAYUAN
d. Barat	: DESA TINGGAR SARI
3. Jarak Pemerintahan Desa ke	
a. Kecamatan	: 5 Km
b. Kabupaten	: 32 Km
c. Provinsi	: 80 Km

C. KEPENDUDUKAN	
1. Jumlah Penduduk	: 3.800 orang
2. Jumlah Penduduk Laki-Laki	: 1.856 orang
3. Jumlah Penduduk Perempuan	: 1.944 orang
4. Jumlah Keluarga	: 1.058 keluarga
5. Sumber utama mata pencaharian penduduk	: PETANI/BERKEBUN

D. PERTANIAN, PERKEBUNAN DAN PETERNAKAN	
1 Komuditas pertanian yang dikembangkan	: PADI, KACANG PANJANG, KELAPA
2 Komuditas perkebunan yang dikembangkan	: CENGKEH, COKLAT, KOPI, DURIAN, JERUK, PISANG
3 Potensi peternakan yang dikembangkan	: AYAM, SAPI, BABI, KAMBING

E. PARIWISATA	ADA	TIDAK	JUMLAH	KETERANGAN
1 Wisata alam	V		2	SARKOFAGUS DI BANJAR DINAS KAJA, TERASERING PERSAWAHAN
2 Wisata budaya	V			TARIAN SAKRAL REJANG KERAMAN, SENI TABUH GONG PACEK
3 Wisata Kuliner		V	-	
4 Wisata bahari		V	-	
5 lain-lain		V	-	

F. PENDIDIKAN	ADA	TIDAK	JUMLAH	KETERANGAN
1. <i>Sarana pendidikan yang ada di desa/kelurahan</i>				
a. PAUD		V		
b. TK	V		1	
c. SD	V		3	
d. SMP/Sederajat	V		1	
e. SMA/Sederajat		V		
f. SMK/ sederajat		V		
g. Akademi/Perguruan Tinggi		V		

G. KESEHATAN	ADA	TIDAK	JUMLAH	KETERANGAN
1. Sarana kesehatan yang ada di desa/kelurahan				
a. Rumah sakit		√		
b. Rumah sakit bersalin		√		
c. Poliklinik		√		
d. Puskesmas		√		
e. Puskesmas pembantu		√		
f. Poskesdes	√		1	
g. Polindes		√		
h. Posyandu	√		2	
i. Apotek		√		

H. KOMUNIKASI DAN INFORMATIKA	ADA	TIDAK	JUMLAH	KETERANGAN
1. Sarana telekomunikasi/ informasi/komunikasi di Kantor Desa/Kelurahan				
a. Komputer	√		3 unit	
b. Telp/Fax		√	- unit	
c. Televisi	√		1 unit	
d. Tape/Radio	√		1 unit	
e. Surat kabar		√		
f. Jaringan internet		√	- unit	
2. Telepon Umum		√	- unit	
3. Warung Telepon (Wartel)		√	- unit	
4. Warung Internet (Warnet)		√	- unit	
5. Kantor POS/POS Pembantu		√	- unit	
6. Penduduk yang memiliki sarana				
a. Komputer	√		5 KK	
b. Telp/Fax		√	- KK	
c. Televisi	√		1.002 KK	
d. Tape/Radio	√		700 KK	
e. Jaringan internet	√		1 KK	
e. HP	√		1.058 KK	
7. Penduduk yang berlangganan				
a. Surat Kabar	√		1 KK	
b. Jaringan internet	√		1 KK	

I. LEMBAGA	ADA	TIDAK	JUMLAH	KETERANGAN
1. Desa Pakraman	V		1	Desa Pakraman Kedis
2. Banjar Dinas / Lingkungan	V		2	Banjar Dinas Kelod, Banjar Dinas Kaje
3. Banjar Adat	V		2	Banjar Adat Kauh, Banjar Adat Kangin
4. Hansip	V		31 personil	
5. Subak	V		4	Subak Kedis, Subak Pinjinas, Subak Timbul, Subak Abian Tri Dharma Laksana
6. Karang Taruna/Muda-Mudi/Truna-Truni	V		1	Karang Taruna Busika Jaya Paksi
7. Sanggar Seni	V		1	Rumah Budaya Banda Sawitra, Sanggar Metu Merdangga Dana

J. KETERANGAN APARAT DESA/KELURAHAN	NAMA	L/P	KET
1. Perbekel/Lurah	NENGAH SUPARNA	L	
2. Sekretaris Desa/Kelurahan	I KETUT SUANDI, S.AG	L	
3. Ketua Badan Perwakilan Desa/Dewan Kelurahan	I NYOMAN SUMERASA	L	
4. Ketua LPM	I WAYAN SETIADNYA	L	

K. PERBEKEL/LURAH DARI LIMA KEPEMIMPINAN TERAKHIR		
	NAMA PERBEKEL/LURAH	MASA PENGABDIAN (DARI TAHUN.... S/D TAHUN.....)
1	NENGAH SUPARNA	2013 S/D 2019
2	I WAYAN SUWIBAWA	2007 S/D 2013
3	I NYOMAN ALIT WINANGUN	1998 S/D 2007
4	KETUT SUGINA	1989 S/D 1992
5	I NENGAH MENGA	1972 S/D 1989

Sumber : Perbekel Desa Kedis



**Dinas Komunikasi dan Informatika
Kabupaten Buleleng**
web : <http://bulelengkab.go.id>
email: kominfo@bulelengkab.go.id

**DATA DESA/KELURAHAN DI KABUPATEN BULELENG
TAHUN: 2014**

A. PENGENALAN TEMPAT	
1. Provinsi	: BALI
2. Kabupaten	: BULELENG
3. Kecamatan	: BUSUNGBIU
4. Desa/Kelurahan	: BENGKEL
5. Alamat/ No. telp	: DESA BENGKEL

B. KONDISI WILAYAH	
1. Luas Wilayah *)	: 598 Ha
2. Batas-Batas Wilayah	
a. Utara	: DESA PELAPUAN
b. Selatan	: DESA UMAJERO
c. Timur	: DESA BANYUATIS
d. Barat	: DESA KEDIS
3. Jarak Pemerintahan Desa ke	
a. Kecamatan	: 7 Km
b. Kabupaten	: 45 Km
c. Provinsi	: 94 Km

*) Sumber: Kecamatan Busungbiu Dalam Angka 2013

C. KEPENDUDUKAN	
1. Jumlah Penduduk	: 3.107 orang
2. Jumlah Penduduk Laki-Laki	: 1.597 orang
3. Jumlah Penduduk Perempuan	: 1.510 orang
4. Jumlah Keluarga	: 704 keluarga
5. Sumber utama mata pencaharian penduduk	:

D. PERTANIAN, PERKEBUNAN DAN PETERNAKAN	
1 Komuditas pertanian yang dikembangkan	:
2 Komuditas perkebunan yang dikembangkan	: CENGKEH
3 Potensi peternakan yang dikembangkan	: SAPI, BABI, AYAM

E. PARIWISATA	ADA	TIDAK	JUMLAH	KETERANGAN
1 Wisata alam	√		1	
2 Wisata budaya	√		1	
3 Wisata Kuliner				
4 Wisata bahari		√		
5 lain-lain	√		1	

F. PENDIDIKAN	ADA	TIDAK	JUMLAH	KETERANGAN
1. Sarana pendidikan yang ada di desa/kelurahan				
a. PAUD				
b. TK	√		1	TK WIDYA KUMARA
c. SD	√		3	SD 1 Bengkel, SD 2 Bengkel, SD 3 Bengkel
d. SMP/Sederajat				
e. SMA/Sederajat				
f. SMK/ sederajat				
g. Akademi/Perguruan Tinggi				

G. KESEHATAN	ADA	TIDAK	JUMLAH	KETERANGAN
1. Sarana kesehatan yang ada di desa/kelurahan				
a. Rumah sakit				
b. Rumah sakit bersalin				
c. Poliklinik				
d. Puskesmas				
e. Puskesmas pembantu	√		1	PUSKESMAS PEMBANTU DESA BENGKEL
f. Poskesdes				
g. Polindes				
h. Posyandu				
i. Apotek				

H. KOMUNIKASI DAN INFORMATIKA	ADA	TIDAK	JUMLAH	KETERANGAN
1. Sarana telekomunikasi/ informasi/komunikasi di Kantor Desa/Kelurahan				
a. Komputer		3	unit	
b. Telp/Fax			unit	
c. Televisi	√		1 unit	
d. Tape/Radio	√		1 unit	
e. Surat kabar		√		
f. Jaringan internet			unit	
2. Telepon Umum		√	unit	
3. Warung Telepon (Wartel)		√	unit	
4. Warung Internet (Warnet)		√	unit	
5. Kantor POS/POS Pembantu		√	unit	
6. Penduduk yang memiliki sarana				
a. Komputer	√		4 KK	
b. Telp/Fax		√	- KK	
c. Televisi	√		704 KK	
d. Tape/Radio	√		185 KK	
e. Jaringan internet		√	- KK	
e. HP	√		630 KK	
7. Penduduk yang berlangganan				
a. Surat Kabar	√		2 KK	
b. Jaringan internet			- KK	

I. LEMBAGA	ADA	TIDAK	JUMLAH	KETERANGAN
1. Desa Pakraman	√		1	DESA PAKRAMAN BENGKEL
2. Banjar Dinas / Lingkungan	√		2	BANJAR DINAS BENGKEL BANJAR DINAS BUKIT TELU
3. Banjar Adat	√		9	ATUH,SALYA,UMEBASA,BUKIT TELU, BETELAN, KALIBUNDAN, PENGADENGAN, BANJAR ASEM, BANJAR TEBEN.
4. Hansip	√			
5. Subak	√		2	SUBAK KERING, SUBAK BASAH
6. Karang Taruna/Muda-Mudi/Truna-Truni	√			

J. KETERANGAN APARAT DESA/KELURAHAN	NAMA	L/P	ALAMAT/HP
1. Perbekel/Lurah	NYOMAN RAIASA,SH	L	DESA BENGKEL
2. Sekretaris Desa/Kelurahan	MADE SUENA	L	DESA KEKERAN
3. Ketua Badan Perwakilan Desa/Dewan Kelurahan			
4. Ketua LPM	MADE PANECA	L	DESA BENGKEL

Sumber: Perbekel Desa Bengkel



**Dinas Komunikasi dan Informatika
Kabupaten Buleleng**
web : <http://bulelengkab.go.id>
email: kominfo@bulelengkab.go.id

DATA DESA/KELURAHAN DI KABUPATEN BULELENG

TAHUN: 2014

A. PENGENALAN TEMPAT	
1. Provinsi	: BALI
2. Kabupaten	: BULELENG
3. Kecamatan	: BUSUNGBIU
4. Desa/Kelurahan	: UMAJERO
5. Alamat/ No. telp	: Desa Umajero, Kecamatan Busungbiu

B. KONDISI WILAYAH	
1. Luas Wilayah *)	: 1.193 Ha
2. Batas-Batas Wilayah	
a. Utara	: DESA KAYUPUTIH, KEC BANJAR
b. Selatan	: DESA PUJUNGAN, KEC PUPUAN TABANAN
c. Timur	: DESA GESING, KEC BANJAR
d. Barat	: DESA BENGKEL, KEC BUSUNGBIU
3. Jarak Pemerintahan Desa ke	
a. Kecamatan	: 10 Km
b. Kabupaten	: 45 Km
c. Provinsi	: 89 Km

*) Sumber: Kecamatan Busungbiu Dalam Angka 2013

C. KEPENDUDUKAN	
1. Jumlah Penduduk	: 3.225 orang
2. Jumlah Penduduk Laki-Laki	: 1.642 orang
3. Jumlah Penduduk Perempuan	: 1.613 orang
4. Jumlah Keluarga	: 793 keluarga
5. Sumber utama mata pencaharian penduduk	:

D. PERTANIAN, PERKEBUNAN DAN PETERNAKAN	
1 Komuditas pertanian yang dikembangkan	: PADI
2 Komuditas perkebunan yang dikembangkan	: CENGKEH
3 Potensi peternakan yang dikembangkan	: SAPI, KAMBING, BABI, AYAM RAS/BURAS

E. PARIWISATA	ADA	TIDAK	JUMLAH	KETERANGAN
1 Wisata alam	V			AIR TERJUN "YEH JEE"
2 Wisata budaya	V			GONG KEBYAR
3 Wisata Kuliner		V		
4 Wisata bahari		V		
5 lain-lain	V			AGRO WISATA

F. PENDIDIKAN	ADA	TIDAK	JUMLAH	KETERANGAN
1. Sarana pendidikan yang ada di desa/kelurahan				
a. PAUD				
b. TK	V		1	TK BINA KUMARA
c. SD	V		3	SD NO 1 UMAJERO, SD NO 2 UMAJERO, SD NO 3 UMAJERO
d. SMP/Sederajat	V		1	SMP DHARMA SASTRA UMAJERO
e. SMA/Sederajat		V		
f. SMK/ sederajat		V		
g. Akademi/Perguruan Tinggi				

G. KESEHATAN	ADA	TIDAK	JUMLAH	KETERANGAN
1. Sarana kesehatan yang ada di desa/kelurahan				
a. Rumah sakit		√	-	
b. Rumah sakit bersalin		√	-	
c. Poliklinik		√	-	
d. Puskesmas		√	-	
e. Puskesmas pembantu	√		1	PUSKESMAS PEMBANTU DESA UMAJERO
f. Poskesdes		√	-	
g. Polindes		√	-	
h. Posyandu	√		5	POSYANDU KARTINI, KAMBOJA MEKAR DLL
i. Apotek				

H. KOMUNIKASI DAN INFORMATIKA	ADA	TIDAK	JUMLAH	KETERANGAN
1. Sarana telekomunikasi/ informasi/komunikasi di Kantor Desa/Kelurahan				
a. Komputer	√		2 unit	
b. Telp/Fax		√	- unit	
c. Televisi		√	- unit	
d. Tape/Radio		√	- unit	
e. Surat kabar		√	-	
f. Jaringan internet		√	- unit	
2. Telepon Umum		√	- unit	
3. Warung Telepon (Wartel)		√	- unit	
4. Warung Internet (Warnet)		√	- unit	
5. Kantor POS/POS Pembantu		√	- unit	
6. Penduduk yang memiliki sarana				
a. Komputer	√		15 KK	
b. Telp/Fax		√	- KK	
c. Televisi	√		741 KK	
d. Tape/Radio	√		- KK	
e. Jaringan internet			- KK	
e. HP	√		793 KK	
7. Penduduk yang berlangganan				
a. Surat Kabar		√	KK	
b. Jaringan internet	√		3 KK	

I. LEMBAGA	ADA	TIDAK	JUMLAH	KETERANGAN
1. Desa Pakraman	V		1	DESA PAKRAMAN UMAJERO
2. Banjar Dinas / Lingkungan	V		2	BANJAR DINAS UMAJERO DAN BANJAR DINAS DAUH PANGKUNG
3. Banjar Adat	V		5	TEMPEK UMEJERO, TEMPEK WARU, TEMPEK DAUH PANGKUNG, TEMPEK LEBAH, TEMPEK CEMARA
4. Hansip	V		35 PERSONIL	
5. Subak	V		3	
6. Karang Taruna/Muda-Mudi/Truna-Truni	V		1	
7. Sanggar Seni	V		1	

J. KETERANGAN APARAT DESA/KELURAHAN	NAMA	L/P	KET
1. Perbekel/Lurah	GEDE ADIS, SS	L	
2. Sekretaris Desa/Kelurahan	DRS. GST KT ARNAWA	L	
3. Ketua Badan Perwakilan Desa/Dewan Kelurahan	PUTU META SUTA, SP	L	
4. Ketua LPM	KT SUAMA INDRAWAN	L	

K. PERBEKEL/LURAH DARI LIMA KEPEMIMPINAN TERAKHIR		
	NAMA PERBEKEL/LURAH	MASA PENGABDIAN (DARI TAHUN.... S/D TAHUN.....)
1	KETUT SUTAMA	1969 S/D 1974
2	I PUTU WITAYA	1974 S/D 1984
3	I KOMANG SUARNAYA	1984 S/D 2002
4	MADE GINA ASTRA	2002 S/D 2013
5	GEDE ADIS,SS	2013 S/D 2019

Sumber: Perbekel Desa Umejero

**Pemerintah Kabupaten Buleleng
Dinas Komunikasi dan Informatika**

Jalan Pahlawan No. 1 Singaraja, Telp (0362) 21146

www.bulelengkab.go.id

email: kominfo@bulelengkab.go.id