

# DATA KOMUNIKASI DAN INFORMATIKA

DESA/KELURAHAN DI KECAMATAN GEROKGAK

2014

Desa

- Pemuteran
- Tinga Tinga
- Sumber Kima
- Sumber Klampok
- Patas
- Tukad Sumaga
- Sanggalangit
- Bryupoh
- Pejarakan
- Penyabangan
- Musi
- TGerokgak
- Pengulon
- BCelukan Bawang

DATA  
UMUM  
TIK

# KATA PENGANTAR

Puji syukur kami panjatkan kehadapan Ida Sang Hyang Widhi Wasa/Tuhan Yang Maha Esa, karena atas berkat dan tuntunanNya, buku Data Komunikasi dan Informatika Desa/Kelurahan di Kecamatan Gerokgak Tahun 2014 dapat disusun dengan baik.


Buku ini memberikan informasi berupa gambaran umum tentang Data Umum dan Data Komunikasi Informatika Desa/Kelurahan di Kecamatan Gerokgak Tahun 2014, sehingga diharapkan bermanfaat bagi bahan perencanaan pembangunan di Kabupaten Buleleng ke depan.

Sudah barang tentu buku ini jauh dari sempurna, semua ini tidak terlepas dari keterbatasan dan kekurangan kami dalam hal pengumpulan data pendukungnya. Untuk itu kami harapkan kritik dan saran guna penyempurnaan di masa yang akan datang.

Kami sampaikan terima kasih yang sedalam-dalamnya kepada semua pihak, khususnya kepada para perbekel dan lurah yang telah membantu dalam penyusunan buku ini.

Demikian, semoga buku sederhana ini bisa bermanfaat bagi pembaca.

Singaraja, 20 November 2014  
Kepala Dinas Komunikasi dan Informatika  
Kabupaten Buleleng



**Drs. I Ketut Suweca, M.Si**  
Nip. 19620608 198203 1 001

*Buku ini diunggah di Situs Resmi Pemkab.Buleleng ([www.bulelengkab.go.id](http://www.bulelengkab.go.id))*

# DAFTAR ISI

|   |    |
|---|----|
| KATA PENGANTAR .....                      | i  |
| DAFTAR ISI.....                           | ii |
| DATA DESA/KELURAHAN DI KECAMATAN GEROKGAK |    |
| DATA DESA SUMBER KELAMPOK.....            | 1  |
| DATA DESA PEJARAKAN .....                 | 5  |
| DATA DESA SUMBER KIMA .....               | 9  |
| DATA DESA PEMUTERAN.....                  | 13 |
| DATA DESA BANYUPOH .....                  | 17 |
| DATA DESA PENYABANGAN.....                | 21 |
| DATA DESA MUSI .....                      | 25 |
| DATA DESA SANGGALANGIT .....              | 29 |
| DATA DESA GEROKGAK.....                   | 33 |
| DATA DESA PATAS.....                      | 37 |
| DATA DESA PENGULON.....                   | 41 |
| DATA DESA TINGA-TINGA .....               | 45 |
| DATA DESA CELUKAN BAWANG .....            | 49 |
| TUKAD SUMAGA.....                         | 53 |



**Dinas Komunikasi dan Informatika  
Kabupaten Buleleng**  
web : <http://bulelengkab.go.id>  
email: [kominfo@bulelengkab.go.id](mailto:kominfo@bulelengkab.go.id)

**DATA DESA/KELURAHAN DI KABUPATEN BULELENG  
TAHUN: 2014**

| <b>A. PENGENALAN TEMPAT</b> |                                      |
|-----------------------------|--------------------------------------|
| 1. Provinsi                 | : BALI                               |
| 2. Kabupaten                | : BULELENG                           |
| 3. Kecamatan                | : GEROKGAK                           |
| 4. Desa/Kelurahan           | : SUMER KLAMPOK                      |
| 5. Alamat/ No. telp         | : DESA SUMBER KLAMPOK, KEC. GEROKGAK |

| <b>B. KONDISI WILAYAH</b>     |                         |
|-------------------------------|-------------------------|
| 1. Luas Wilayah *)            | : 39,80 km <sup>2</sup> |
| 2. Batas-Batas Wilayah        |                         |
| a. Utara                      | : Laut Bali             |
| b. Selatan                    | : Hutan Negara          |
| c. Timur                      | : Kecamatan Seririt     |
| d. Barat                      | : Kabupaten Jembrana    |
| 3. Jarak Pemerintahan Desa ke |                         |
| a. Kecamatan                  | : 40 Km                 |
| b. Kabupaten                  | : 84 Km                 |
| c. Provinsi                   | : 153 Km                |

\*) Sumber: Kecamatan Gerokgak Dalam Angka 2014

| <b>C. KEPENDUDUKAN</b>                    |                |
|---|----------------|
| 1. Jumlah Penduduk                        | : 3,048 orang  |
| 2. Jumlah Penduduk Laki-Laki              | : 1,549 orang  |
| 3. Jumlah Penduduk Perempuan              | : 1,449 orang  |
| 4. Jumlah Keluarga                        | : 883 keluarga |
| 5. Sumber utama mata pencaharian penduduk | : Pertanian    |

| D. PERTANIAN, PERKEBUNAN DAN PETERNAKAN  |                               |
|--|-------------------------------|
| 1 Komuditas pertanian yang dikembangkan  | : Jagung, Cabai, Kacang Tanah |
| 2 Komuditas perkebunan yang dikembangkan | : Jeruk, Mangga, Kelapa       |
| 3 Potensi peternakan yang dikembangkan   | : Babi, Kambing, Ayam         |

| E. PARIWISATA    | ADA | TIDAK | JUMLAH | KETERANGAN |
|------------------|-----|-------|--------|------------|
| 1 Wisata alam    | √   |       | 1      |            |
| 2 Wisata budaya  | √   |       | 4      |            |
| 3 Wisata Kuliner |     | √     |        |            |
| 4 Wisata bahari  | √   |       |        |            |
| 5 lain-lain      |     | √     |        |            |

| F. PENDIDIKAN                                   | ADA | TIDAK | JUMLAH | KETERANGAN |
|---|-----|-------|--------|------------|
| 1. Sarana pendidikan yang ada di desa/kelurahan | √   |       |        |            |
| a. PAUD   | √   |       | 1      |            |
| b. TK   | √   |       | 2      |            |
| c. SD   | √   |       | 3      |            |
| d. SMP/Sederajat                                | √   |       | 1      |            |
| e. SMA/Sederajat                                |     | √     |        |            |
| f. SMK/ sederajat                               |     | √     |        |            |
| g. Akademi/Perguruan Tinggi                     |     | √     |        |            |

| G. KESEHATAN                                   | ADA | TIDAK | JUMLAH | KETERANGAN |
|--|-----|-------|--------|------------|
| 1. Sarana kesehatan yang ada di desa/kelurahan |     |       |        |            |
| a. Rumah sakit                                 |     | √     |        |            |
| b. Rumah sakit bersalin                        |     | √     |        |            |
| c. Poliklinik                                  |     | √     |        |            |
| d. Puskesmas                                   |     | √     |        |            |
| e. Puskesmas pembantu                          | √   |       | 1      |            |
| f. Poskesdes                                   | √   |       | 1      |            |
| g. Polindes                                    |     | √     |        |            |
| h. Posyandu                                    | √   |       | 6      |            |
| i. Apotek                                      |     | √     |        |            |


| H. KOMUNIKASI DAN INFORMATIKA   | ADA | TIDAK | JUMLAH | KETERANGAN |
|---|-----|-------|--------|------------|
| 1. Sarana telekomunikasi/ informasi/komunikasi di Kantor Desa/Kelurahan | √   |       |        |            |
| a. Komputer   | √   |       | 3 unit |            |
| b. Telp/Fax   | √   |       | 1 unit |            |
| c. Televisi   | √   |       | 1 unit |            |
| d. Tape/Radio   | √   |       | 1 unit |            |
| e. Surat kabar  | √   |       | 1      |            |
| f. Jaringan internet  |     |       | unit   |            |
| 2. Telepon Umum   |     |       | unit   |            |
| 3. Warung Telepon (Wartel)  |     |       | unit   |            |
| 4. Warung Internet (Warnet)   |     |       | unit   |            |
| 5. Kantor POS/POS Pembantu  |     |       | unit   |            |
| 6. Penduduk yang memiliki sarana  |     |       |        |            |
| a. Komputer   | √   |       | 291 KK |            |
| b. Telp/Fax   | √   |       | 10 KK  |            |
| c. Televisi   | √   |       | 715 KK |            |
| d. Tape/Radio   | √   |       | 355 KK |            |
| e. Jaringan internet  | √   |       | 25 KK  |            |
| e. HP   | √   |       | 610 KK |            |
| 7. Penduduk yang berlangganan   |     |       |        |            |
| a. Surat Kabar  | √   |       | 15 KK  |            |

| <b>I. LEMBAGA</b>                      | <b>ADA</b> | <b>TIDAK</b> | <b>JUMLAH</b> | <b>KETERANGAN</b> |
|--|------------|--------------|---------------|-------------------|
| 1. Desa Pakraman                       | √          |              | 1             |                   |
| 2. Banjar Dinas / Lingkungan           | √          |              | 3             |                   |
| 3. Banjar Adat                         | √          |              | 4             |                   |
| 4. Hansip                              | √          |              | 27            |                   |
| 5. Subak                               | √          |              | 1             |                   |
| 6. sanggar seni                        | √          |              | 1             |                   |
| 7. Karang Taruna/Muda-Mudi/Truna-Truni | √          |              | 3             |                   |

| <b>J. KETERANGAN APARAT DESA/KELURAHAN</b>     | <b>NAMA</b>       | <b>L/P</b> | <b>KET</b> |
|--|-------------------|------------|------------|
| 1. Perbekel/Lurah                              | I WY SAWITRA YASA | L          |            |
| 2. Sekretaris Desa/Kelurahan                   | SYAMSUL ARIFIN    | L          |            |
| 3. Ketua Badan Perwakilan Desa/Dewan Kelurahan | MOEH MAHRUL       | L          |            |
| 4. Ketua LPM                                   | GEDE CANDRHA      | L          |            |

| <b>K. PERBEKEL/LURAH DARI LIMA KEPEMIMPINAN TERAKHIR</b> |                            |  |
|--|----------------------------|--|
|  | <b>NAMA PERBEKEL/LURAH</b> | <b>MASA PENGABDIAN<br/>(DARI TAHUN.... S/D TAHUN.....)</b> |
| 1  | PUTU WARKA                 | 1980 - 1995  |
| 2  | SARIMAN                    | 1995 - 2000  |
| 3  | MD NURYATHA                | 2000 - 2002  |
| 4  | PUTU ARIAMA                | 2002 - 2013  |
| 5  | I WAYAN SAWITRA YASA       | 2013 - 2019  |

Sumber: Perbekel Desa Sumber Kelampok

|   |
|---|
|  <p><b>Dinas Komunikasi dan Informatika<br/>Kabupaten Buleleng</b><br/>web : <a href="http://bulelengkab.go.id">http://bulelengkab.go.id</a><br/>email: <a href="mailto:kominfo@bulelengkab.go.id">kominfo@bulelengkab.go.id</a></p> |
|---|

**DATA DESA/KELURAHAN DI KABUPATEN BULELENG  
TAHUN: 2014**

| A. PENGENALAN TEMPAT |   |
|----------------------|---|
| 1. Provinsi          | : BALI  |
| 2. Kabupaten         | : BULELENG                                    |
| 3. Kecamatan         | : GEROKGAK                                    |
| 4. Desa/Kelurahan    | : PEJARAKAN                                   |
| 5. Alamat/ No. telp  | : BD.GORIS PASAR,DESA PEJARAKAN,KEC. GEROKGAK |

| B. KONDISI WILAYAH            |                         |
|-------------------------------|-------------------------|
| 1. Luas Wilayah *)            | : 39,60 Km <sup>2</sup> |
| 2. Batas-Batas Wilayah        |                         |
| a. Utara                      | : Laut                  |
| b. Selatan                    | : Hutan Negara          |
| c. Timur                      | : Desa Sumberkima       |
| d. Barat                      | : Desa Sumber Kelampok  |
| 3. Jarak Pemerintahan Desa ke |                         |
| a. Kecamatan                  | : 27 Km                 |
| b. Kabupaten                  | : 65 Km                 |
| c. Provinsi                   | : 143 Km                |

\*) Sumber: Kecamatan Gerokgak Dalam Angka 2014

| C. KEPENDUDUKAN                           |                  |
|---|------------------|
| 1. Jumlah Penduduk                        | : 11,166 orang   |
| 2. Jumlah Penduduk Laki-Laki              | : 5,563 orang    |
| 3. Jumlah Penduduk Perempuan              | : 5,603 orang    |
| 4. Jumlah Keluarga                        | : 2,987 keluarga |
| 5. Sumber utama mata pencaharian penduduk | : Pertanian      |



| D. PERTANIAN, PERKEBUNAN DAN PETERNAKAN  |                                     |
|--|-------------------------------------|
| 1 Komuditas pertanian yang dikembangkan  | : Jagung, Cabai Rawit, Kacang Tanah |
| 2 Komuditas perkebunan yang dikembangkan | :                                   |
| 3 Potensi peternakan yang dikembangkan   | : Sapi Potong, Babi                 |

| E. PARIWISATA    | ADA | TIDAK | JUMLAH | KETERANGAN                    |
|------------------|-----|-------|--------|-------------------------------|
| 1 Wisata alam    | √   | -     | 1      | Kawasan Wisata Batu Ampar     |
| 2 Wisata budaya  |     | √     |        |                               |
| 3 Wisata Kuliner |     | √     |        |                               |
| 4 Wisata bahari  | √   |       | 1      | Kawasan Wisata Pulau Menjagan |
| 5 lain-lain      |     |       |        |                               |

| F. PENDIDIKAN                                   | ADA | TIDAK | JUMLAH | KETERANGAN |
|---|-----|-------|--------|------------|
| 1. Sarana pendidikan yang ada di desa/kelurahan |     |       |        |            |
| a. PAUD   | √   |       | 2      |            |
| b. TK   | √   |       | 3      |            |
| c. SD   | √   |       | 7      |            |
| d. SMP/Sederajat                                |     | √     |        |            |
| e. SMA/Sederajat                                |     | √     |        |            |
| f. SMK/sederajat                                |     | √     |        |            |
| g. Akademi/Perguruan Tinggi                     |     | √     |        |            |

| G. KESEHATAN                                   | ADA | TIDAK | JUMLAH | KETERANGAN |
|--|-----|-------|--------|------------|
| 1. Sarana kesehatan yang ada di desa/kelurahan |     |       |        |            |
| a. Rumah sakit                                 |     | √     | -      |            |
| b. Rumah sakit bersalin                        |     | √     | -      |            |
| c. Poliklinik                                  |     | √     | -      |            |
| d. Puskesmas                                   | √   |       | 1      |            |
| e. Puskesmas pembantu                          |     | √     |        |            |
| f. Poskesdes                                   | √   |       | 1      |            |
| g. Polindes                                    |     |       |        |            |
| h. Posyandu                                    | √   |       | 9      |            |
| i. Apotek                                      |     | √     | -      |            |

| H. KOMUNIKASI DAN INFORMATIKA   | ADA | TIDAK | JUMLAH   | KETERANGAN |
|---|-----|-------|----------|------------|
| 1. Sarana telekomunikasi/ informasi/komunikasi di Kantor Desa/Kelurahan |     |       |          |            |
| a. Komputer   | √   |       | 4 unit   |            |
| b. Telp/Fax   | √   |       | - unit   |            |
| c. Televisi   | √   |       | 1 unit   |            |
| d. Tape/Radio   | √   |       | 1 unit   |            |
| e. Surat kabar  | √   |       | -        |            |
| f. Jaringan internet  |     |       | unit     |            |
| 2. Telepon Umum   |     | √     | - unit   |            |
| 3. Warung Telepon (Wartel)  |     |       | - unit   |            |
| 4. Warung Internet (Warnet)   | √   |       | 2 unit   |            |
| 5. Kantor POS/POS Pembantu  |     | √     | - unit   |            |
| 6. Penduduk yang memiliki sarana  |     |       |          |            |
| a. Komputer   | √   |       | 60 KK    |            |
| b. Telp/Fax   | √   |       | 2 KK     |            |
| c. Televisi   | √   |       | 1,387 KK |            |
| d. Tape/Radio   | √   |       | 1,865 KK |            |
| e. Jaringan internet  | √   |       | 658 KK   |            |
| e. HP   | √   |       | 1,589 KK |            |
| 7. Penduduk yang berlangganan   |     |       |          |            |
| a. Surat Kabar  | √   |       | 25 KK    |            |
| b. Jaringan internet  | √   |       | 658 KK   |            |

| <b>I. LEMBAGA</b>                      | <b>ADA</b> | <b>TIDAK</b> | <b>JUMLAH</b> | <b>KETERANGAN</b>             |
|--|------------|--------------|---------------|-------------------------------|
| 1. Desa Pakraman                       | √          |              | 1             | Desa Pekraman Pejarakan       |
| 2. Banjar Dinas / Lingkungan           | √          |              | 9             |                               |
| 3. Banjar Adat                         | √          |              | 3             | Goris, Pejarakan, Banyuwedang |
| 4. Hansip                              | √          |              | 32            |                               |
| 5. Subak                               | √          |              | 1             |                               |
| 6. Karang Taruna/Muda-Mudi/Truna-Truni | √          |              | 2             |                               |
| 7. Sanggar Seni                        | √          |              | 1             |                               |

| <b>J. KETERANGAN APARAT DESA/KELURAHAN</b>     | <b>NAMA</b>           | <b>L/P</b> | <b>KET</b> |
|--|-----------------------|------------|------------|
| 1. Perbekel/Lurah                              | I Made Astawa         | L          |            |
| 2. Sekretaris Desa/Kelurahan                   | I Gede Kardin Yudiasa | L          |            |
| 3. Ketua Badan Perwakilan Desa/Dewan Kelurahan | Drs. Dahlawi          | L          |            |
| 4. Ketua LPM                                   | I Ketut Sweden        | L          |            |

| <b>K. PERBEKEL/LURAH DARI LIMA KEPEMIMPINAN TERAKHIR</b> |                            |  |
|--|----------------------------|--|
|  | <b>NAMA PERBEKEL/LURAH</b> | <b>MASA PENGABDIAN<br/>(DARI TAHUN.... S/D TAHUN.....)</b> |
| 1  | Gede Sandiasa              | 1991 s/d 1993  |
| 2  | Ketut Yasa                 | 1994 s/d 1998  |
| 3  | I Gede Kawit Adnyana       | 1999 s/d 2006  |
| 4  | I Made Sumita              | 2007 s/d 2013  |
| 5  | I Made Astawa              | 2013 s/d sekarang  |

Sumber: Perbekel Desa Pejarakan



**Dinas Komunikasi dan Informatika  
Kabupaten Buleleng**  
web : <http://bulelengkab.go.id>  
email: [kominfo@bulelengkab.go.id](mailto:kominfo@bulelengkab.go.id)

**DATA DESA/KELURAHAN DI KABUPATEN BULELENG  
TAHUN: 2014**

| <b>A. PENGENALAN TEMPAT</b> |                                      |
|-----------------------------|--------------------------------------|
| 1. Provinsi                 | : BALI                               |
| 2. Kabupaten                | : BULELENG                           |
| 3. Kecamatan                | : GEROKGAK                           |
| 4. Desa/Kelurahan           | : SUMBERKIMA                         |
| 5. Alamat/ No. telp         | : DESA SUMBERKIMA KECAMATAN GEROKGAK |

| <b>B. KONDISI WILAYAH</b>     |                         |
|-------------------------------|-------------------------|
| 1. Luas Wilayah *)            | : 30,20 km <sup>2</sup> |
| 2. Batas-Batas Wilayah        |                         |
| a. Utara                      | : Laut                  |
| b. Selatan                    | : Hutan Negara          |
| c. Timur                      | : Desa Pemuteran        |
| d. Barat                      | : Desa Pejarakan        |
| 3. Jarak Pemerintahan Desa ke |                         |
| a. Kecamatan                  | :                       |
| b. Kabupaten                  | :                       |
| c. Provinsi                   | :                       |

\*) Sumber: Kecamatan Gerokgak Dalam Angka 2014

| <b>C. KEPENDUDUKAN</b>                    |                  |
|---|------------------|
| 1. Jumlah Penduduk                        | : 8,281 orang    |
| 2. Jumlah Penduduk Laki-Laki              | : 4,188 orang    |
| 3. Jumlah Penduduk Perempuan              | : 4,093 orang    |
| 4. Jumlah Keluarga                        | : 2,307 keluarga |
| 5. Sumber utama mata pencaharian penduduk | : Pertanian      |

| D. PERTANIAN, PERKEBUNAN DAN PETERNAKAN  |          |
|--|----------|
| 1 Komuditas pertanian yang dikembangkan  | : Jagung |
| 2 Komuditas perkebunan yang dikembangkan | : Kelapa |
| 3 Potensi peternakan yang dikembangkan   | : Sapi   |

| E. PARIWISATA    | ADA | TIDAK | JUMLAH | KETERANGAN |
|------------------|-----|-------|--------|------------|
| 1 Wisata alam    |     | √     |        |            |
| 2 Wisata budaya  |     | √     | -      |            |
| 3 Wisata Kuliner |     | √     | -      |            |
| 4 Wisata bahari  |     | √     | -      |            |
| 5 lain-lain      |     | √     | -      |            |

| F. PENDIDIKAN  | ADA | TIDAK | JUMLAH | KETERANGAN   |
|--|-----|-------|--------|--|
| 1. <i>Sarana pendidikan yang ada di desa/kelurahan</i> |     |       |        |  |
| a. PAUD  | √   |       | 4      | 1. TK. Negeri Sumberkima 2. TK. Bening Muhajidin ) 3. TK. Yan Baululum ) 4. TK. Darusalam. |
| b. TK  | √   |       | 4      | 1. TK. Negeri Sumberkima 2. TK. Bening Muhajidin 3. TK. Yan Baululum 4. TK. Darusalam.     |
| c. SD  | √   |       | 5      | SD. 1, SD. 3, SD. 4, M.Sunan Ampel,M. Nurunajah  |
| d. SMP/Sederajat                                       | √   |       | 4      | 1.SMP N 2 Gerokgak 2. Mts. Sunam Ampel 3. Mts. Murunajah 4. Nusadua                        |
| e. SMA/Sederajat                                       | √   |       | 1      | 1. Madrasah Aliyah Sunan Ampel. Sumberkima   |
| f. SMK/ sederajat                                      | √   |       | 2      | 1. SMK.Nusadua. Gerokgak 2. SMK. Nurunajah   |
| g. Akademi/Perguruan Tinggi                            |     | √     | -      |  |

| G. KESEHATAN                                   | ADA | TIDAK | JUMLAH | KETERANGAN    |
|--|-----|-------|--------|---------------|
| 1. Sarana kesehatan yang ada di desa/kelurahan |     |       |        |               |
| a. Rumah sakit                                 |     | √     | -      |               |
| b. Rumah sakit bersalin                        |     | √     | -      |               |
| c. Poliklinik                                  |     | √     | -      |               |
| d. Puskesmas                                   |     | √     | -      |               |
| e. Puskesmas pembantu                          |     | √     | -      |               |
| f. Poskesdes                                   | √   |       | 1      |               |
| g. Polindes                                    | √   |       | 1      |               |
| h. Posyandu                                    | √   |       | 8      | setiap banjar |
| i. Apotek                                      |     | √     | -      |               |

| H. KOMUNIKASI DAN INFORMATIKA   | ADA | TIDAK | JUMLAH | KETERANGAN |
|---|-----|-------|--------|------------|
| 1. Sarana telekomunikasi/ informasi/komunikasi di Kantor Desa/Kelurahan |     |       |        |            |
| a. Komputer   | √   |       | 4      | unit       |
| b. Telp/Fax   | √   |       | 1      | unit       |
| c. Televisi   | √   |       | 1      | unit       |
| d. Tape/Radio   |     | √     |        | unit       |
| e. Surat kabar  | √   |       | 1      |            |
| f. Jaringan internet  |     | √     |        | unit       |
| 2. Telepon Umum   |     | √     | -      | unit       |
| 3. Warung Telepon (Wartel)  |     | √     | -      | unit       |
| 4. Warung Internet (Warnet)   |     | √     | -      | unit       |
| 5. Kantor POS/POS Pembantu  |     | √     | -      | unit       |
| 6. Penduduk yang memiliki sarana  |     |       |        |            |
| a. Komputer   | √   | -     | 45     | KK         |
| b. Telp/Fax   | √   | -     | 13     | KK         |
| c. Televisi   | √   | -     | 2,001  | KK         |
| d. Tape/Radio   | √   | -     | 540    | KK         |
| e. Jaringan internet  | √   | -     | -      | KK         |
| e. HP   | √   | -     | 2,037  | KK         |
| 7. Penduduk yang berlangganan   |     |       |        |            |
| a. Surat Kabar  | √   |       | 17     | KK         |

| I. LEMBAGA                             | ADA | TIDAK | JUMLAH      | KETERANGAN   |
|--|-----|-------|-------------|--|
| 1. Desa Pakraman                       | √   |       | 1           | Desa Pakraman Sumber Kima  |
| 2. Banjar Dinas / Lingkungan           | √   |       | 8           |  |
| 3. Banjar Adat                         | √   |       | 3           | 1. Banjar Adat Pegаметan 2. Banjar Adat Tegalsari 3. Banjar Adat SB. Kesambi |
| 4. Hansip                              | √   |       | 33 personil | Desa Sumberkima  |
| 5. Subak                               | √   |       | 3           | 1. SBK. Sumberkesambi 2. SBK. Yeh Salak 3. SBK. Abian                        |
| 6. Karang Taruna/Muda-Mudi/Truna-Truni | √   |       | 2           | 1. Karang taruna Sasmita Pradana Utama 2. Yuwanan Kerti                      |
| 7. Sanggar Seni                        | √   |       | 3           | 1. Yayasan Bali Sejahtera 2. Sari Kencana 3. Tunjung Sari                    |

| J. KETERANGAN APARAT DESA/KELURAHAN            | NAMA                              | L/P | KET |
|--|-----------------------------------|-----|-----|
| 1. Perbekel/Lurah                              | PLT. I Ketut Wirten               | L   |     |
| 2. Sekretaris Desa/Kelurahan                   | I Ketut Wirten                    | L   |     |
| 3. Ketua Badan Perwakilan Desa/Dewan Kelurahan | I. Gede Ngurah S. Widiarta Yadnya | L   |     |
| 4. Ketua LPM                                   | Putu Ngurah Yudana                | L   |     |

| K. PERBEKEL/LURAH DARI LIMA KEPEMIMPINAN TERAKHIR |                     |  |
|---|---------------------|--|
|   | NAMA PERBEKEL/LURAH | MASA PENGABDIAN<br>(DARI TAHUN.... S/D TAHUN.....) |
| 1   | Dewa Made Putra     | s/d 1989   |
| 2   | I Made Suradyana N  | 1989-1994  |
| 3   | I Putu Sedana       | 1994-1999  |
| 4   | I Made Oka Atmaja   | 1999-2006  |
| 5   | I Putu Wibawa       | 2007-2013  |

Sumber: Perbekel Desa Sumberkima



**Dinas Komunikasi dan Informatika  
Kabupaten Buleleng**  
web : <http://bulelengkab.go.id>  
email: [kominfo@bulelengkab.go.id](mailto:kominfo@bulelengkab.go.id)

**DATA DESA/KELURAHAN DI KABUPATEN BULELENG  
TAHUN: 2014**

| <b>A. PENGENALAN TEMPAT</b> |                                       |
|-----------------------------|---------------------------------------|
| 1. Provinsi                 | : BALI                                |
| 2. Kabupaten                | : BULELENG                            |
| 3. Kecamatan                | : GEROKGAK                            |
| 4. Desa/Kelurahan           | : PEMUTERAN                           |
| 5. Alamat/ No. telp         | : DESA PEMUTERAN, KECAMATAN PEMUTERAN |

| <b>B. KONDISI WILAYAH</b>     |                         |
|-------------------------------|-------------------------|
| 1. Luas Wilayah *)            | : 30,33 km <sup>2</sup> |
| 2. Batas-Batas Wilayah        |                         |
| a. Utara                      | : Laut Bali             |
| b. Selatan                    | : Hutan Negara          |
| c. Timur                      | : Desa Banyupoh         |
| d. Barat                      | : Desa Sumberkima       |
| 3. Jarak Pemerintahan Desa ke |                         |
| a. Kecamatan                  | : 18 Km                 |
| b. Kabupaten                  | : 57 Km                 |
| c. Provinsi                   | : 160 Km                |

\*) Sumber: Kecamatan Gerokgak Dalam Angka 2012

| <b>C. KEPENDUDUKAN</b>                    |                  |
|---|------------------|
| 1. Jumlah Penduduk                        | : 9,748 orang    |
| 2. Jumlah Penduduk Laki-Laki              | : 4,870 orang    |
| 3. Jumlah Penduduk Perempuan              | : 4,878 orang    |
| 4. Jumlah Keluarga                        | : 2,750 keluarga |
| 5. Sumber utama mata pencaharian penduduk | : Pertanian      |



| D. PERTANIAN, PERKEBUNAN DAN PETERNAKAN  |                   |
|--|-------------------|
| 1 Komuditas pertanian yang dikembangkan  | : Jagung, Cabai   |
| 2 Komuditas perkebunan yang dikembangkan | : Anggur, Jeruk   |
| 3 Potensi peternakan yang dikembangkan   | : Peternakan Sapi |

| E. PARIWISATA    | ADA | TIDAK | JUMLAH | KETERANGAN                    |
|------------------|-----|-------|--------|-------------------------------|
| 1 Wisata alam    |     | √     |        |                               |
| 2 Wisata budaya  |     | √     |        |                               |
| 3 Wisata Kuliner |     | √     |        |                               |
| 4 Wisata bahari  | √   |       | 4      | Kegiatan Diving dan Snorkling |
| 5 lain-lain      |     | √     |        |                               |

| F. PENDIDIKAN                                   | ADA | TIDAK | JUMLAH | KETERANGAN                             |
|---|-----|-------|--------|--|
| 1. Sarana pendidikan yang ada di desa/kelurahan |     |       |        |  |
| a. PAUD   | √   |       | 1      |  |
| b. TK   | √   |       | 3      |  |
| c. SD   | √   |       | 5      | SD 1, SD 2, SD3, SD4, SD5<br>PEMUTERAN |
| d. SMP/Sederajat                                |     | √     |        |  |
| e. SMA/Sederajat                                | √   |       |        |  |
| f. SMK/ sederajat                               |     | √     |        |  |

| G. KESEHATAN                                   | ADA | TIDAK | JUMLAH | KETERANGAN |
|--|-----|-------|--------|------------|
| 1. Sarana kesehatan yang ada di desa/kelurahan |     |       |        |            |
| a. Rumah sakit                                 |     | √     |        |            |
| b. Rumah sakit bersalin                        |     | √     |        |            |
| c. Poliklinik                                  |     | √     |        |            |
| d. Puskesmas                                   |     | √     |        |            |
| e. Puskesmas pembantu                          | √   |       | 1      |            |
| f. Poskesdes                                   | √   |       | 1      |            |
| g. Polindes                                    |     |       |        |            |
| h. Posyandu                                    | √   |       | 10     |            |
| i. Apotek                                      |     | √     |        |            |

| H. KOMUNIKASI DAN INFORMATIKA   | ADA | TIDAK | JUMLAH   | KETERANGAN |
|---|-----|-------|----------|------------|
| 1. Sarana telekomunikasi/ informasi/komunikasi di Kantor Desa/Kelurahan |     |       |          |            |
| a. Komputer   | √   |       | 5 unit   |            |
| b. Telp/Fax   |     | √     | - unit   |            |
| c. Televisi   | √   |       | 1 unit   |            |
| d. Tape/Radio   |     | √     | - unit   |            |
| e. Surat kabar  | √   |       | -        |            |
| f. Jaringan internet  |     | √     | unit     |            |
| 2. Telepon Umum   |     | √     | unit     |            |
| 3. Warung Telepon (Wartel)  |     | √     | unit     |            |
| 4. Warung Internet (Warnet)   |     | √     | unit     |            |
| 5. Kantor POS/POS Pembantu  |     | √     | unit     |            |
| 6. Penduduk yang memiliki sarana  |     |       |          |            |
| a. Komputer   | √   |       | 415 KK   |            |
| b. Telp/Fax   |     | √     | - KK     |            |
| c. Televisi   | √   |       | 2,301 KK |            |
| d. Tape/Radio   | √   |       | 2,307 KK |            |
| e. Jaringan internet  |     | √     | KK       |            |
| e. HP   |     |       | KK       |            |
| 7. Penduduk yang berlangganan   |     |       |          |            |
| a. Surat Kabar  | √   |       | 9 KK     |            |
| b. Jaringan internet  | √   |       | 47 KK    |            |

| <b>I. LEMBAGA</b>                      | <b>ADA</b> | <b>TIDAK</b> | <b>JUMLAH</b>  | <b>KETERANGAN</b> |
|--|------------|--------------|----------------|-------------------|
| 1. Desa Pakraman                       | √          |              | 1              |                   |
| 2. Banjar Dinas / Lingkungan           | √          |              | 9              |                   |
| 3. Banjar Adat                         | √          |              | 8              |                   |
| 4. Hansip                              | √          |              | 37<br>personil |                   |
| 5. Subak                               | √          |              | 2              |                   |
| 6. Karang Taruna/Muda-Mudi/Truna-Truni | √          |              | 9              |                   |
| 7. sanggar seni                        | √          |              | 2              |                   |

| <b>J. KETERANGAN APARAT DESA/KELURAHAN</b>     | <b>NAMA</b>           | <b>L/P</b> | <b>KET</b> |
|--|-----------------------|------------|------------|
| 1. Perbekel/Lurah                              | I GEDE MUDITA         | L          |            |
| 2. Sekretaris Desa/Kelurahan                   | I MADE SULANDRA       | L          |            |
| 3. Ketua Badan Perwakilan Desa/Dewan Kelurahan | I KETUT SUARDIKA      | L          |            |
| 4. Ketua LPM                                   | I PUTU SUDARSANA GIRI | L          |            |

| <b>K. PERBEKEL/LURAH DARI LIMA KEPEMIMPINAN TERAKHIR</b> |                            |  |
|--|----------------------------|--|
|  | <b>NAMA PERBEKEL/LURAH</b> | <b>MASA PENGABDIAN<br/>(DARI TAHUN.... S/D TAHUN.....)</b> |
| 1  | I GEDE MUDITA              | 2013 - 2019  |
| 2  | I KETUT SUDARMA            | 2002 - 2013  |
| 3  | I WAYAN WERTA              | 1994 - 2002  |
| 4  | I KETUT SUMERATA           | 1986 - 1994  |
| 5  | I PUTU SWETHA              | 1976 - 1986  |

Sumber: Perbekel Desa Pemuteran



**DATA DESA/KELURAHAN DI KABUPATEN BULELENG**  
**TAHUN: 2014**

| <b>A. PENGENALAN TEMPAT</b> |                                     |
|-----------------------------|-------------------------------------|
| 1. Provinsi                 | : BALI                              |
| 2. Kabupaten                | : BULELENG                          |
| 3. Kecamatan                | : GEROKGAK                          |
| 4. Desa/Kelurahan           | : BANYUPOH                          |
| 5. Alamat/ No. telp         | : DESA BANYUPOH, KECAMATAN GEROKGAK |

| <b>B. KONDISI WILAYAH</b>     |                         |
|-------------------------------|-------------------------|
| 1. Luas Wilayah *)            | : 21,62 km <sup>2</sup> |
| 2. Batas-Batas Wilayah        |                         |
| a. Utara                      | : LAUT BALI             |
| b. Selatan                    | : HUTAN NEGARA          |
| c. Timur                      | : DESA PENYABANGAN      |
| d. Barat                      | : DESA PEMUTERAN        |
| 3. Jarak Pemerintahan Desa ke |                         |
| a. Kecamatan                  | : 12 KM                 |
| b. Kabupaten                  | : 52 KM                 |
| c. Provinsi                   | : 142 KM                |

\*) Sumber: Kecamatan Gerokgak Dalam Angka 2014

| <b>C. KEPENDUDUKAN</b>                    |                            |
|---|----------------------------|
| 1. Jumlah Penduduk                        | : 4,865 orang              |
| 2. Jumlah Penduduk Laki-Laki              | : 2,403 orang              |
| 3. Jumlah Penduduk Perempuan              | : 2,462 orang              |
| 4. Jumlah Keluarga                        | : 1,476 keluarga           |
| 5. Sumber utama mata pencaharian penduduk | : Pertanian dan Perkebunan |

| D. PERTANIAN, PERKEBUNAN DAN PETERNAKAN  |                 |
|--|-----------------|
| 1 Komuditas pertanian yang dikembangkan  | : Padi          |
| 2 Komuditas perkebunan yang dikembangkan | : Anggur        |
| 3 Potensi peternakan yang dikembangkan   | : Sapi dan Babi |

| E. PARIWISATA    | ADA | TIDAK | JUMLAH | KETERANGAN |
|------------------|-----|-------|--------|------------|
| 1 Wisata alam    |     | √     |        |            |
| 2 Wisata budaya  |     | √     |        |            |
| 3 Wisata Kuliner |     | √     |        |            |
| 4 Wisata bahari  |     | √     |        |            |
| 5 lain-lain      |     | √     |        |            |

| F. PENDIDIKAN  | ADA | TIDAK | JUMLAH | KETERANGAN  |
|--|-----|-------|--------|---|
| 1. <i>Sarana pendidikan yang ada di desa/kelurahan</i> |     |       |        |   |
| a. PAUD  | √   |       | 1      | Paud Bening   |
| b. TK  | √   |       | 1      | TK. Swadarma  |
| c. SD  | √   |       | 3      | SD N 1 Banyupoh,<br>SD N 2 Banyupoh,<br>SD N 3 Banyupoh |
| d. SMP/Sederajat                                       |     | √     |        |   |
| e. SMA/Sederajat                                       |     | √     |        |   |
| f. SMK/ sederajat                                      |     | √     |        |   |
| g. Akademi/Perguruan Tinggi                            |     | √     |        |   |

| G. KESEHATAN                                   | ADA | TIDAK | JUMLAH | KETERANGAN                       |
|--|-----|-------|--------|----------------------------------|
| 1. Sarana kesehatan yang ada di desa/kelurahan |     |       |        |                                  |
| a. Rumah sakit                                 |     | √     |        |                                  |
| b. Rumah sakit bersalin                        |     | √     |        |                                  |
| c. Poliklinik                                  |     | √     |        |                                  |
| d. Puskesmas                                   |     | √     |        |                                  |
| e. Puskesmas pembantu                          | √   |       | 1      | Puskesmas pembantu Desa Banyupoh |
| f. Poskesdes                                   |     | √     |        |                                  |
| g. Polindes                                    | √   |       | 1      |                                  |
| h. Posyandu                                    | √   |       | 9      |                                  |
| i. Apotek                                      |     | √     |        |                                  |

| H. KOMUNIKASI DAN INFORMATIKA   | ADA | TIDAK | JUMLAH |      |
|---|-----|-------|--------|------|
| 1. Sarana telekomunikasi/ informasi/komunikasi di Kantor Desa/Kelurahan |     |       |        |      |
| a. Komputer   | √   |       | 5      | unit |
| b. Telp/Fax   |     | √     |        | unit |
| c. Televisi   | √   |       | 1      | unit |
| d. Tape/Radio   | √   |       | 2      | unit |
| e. Surat kabar  | √   |       | 2      |      |
| f. Jaringan internet  |     | √     |        | unit |
| 2. Telepon Umum   |     | √     |        | unit |
| 3. Warung Telepon (Wartel)  |     | √     |        | unit |
| 4. Warung Internet (Warnet)   | √   |       | 1      | unit |
| 5. Kantor POS/POS Pembantu  | √   |       | 1      | unit |
| 6. Penduduk yang memiliki sarana  |     |       |        |      |
| a. Komputer   | √   |       |        | KK   |
| b. Telp/Fax   | √   |       |        | KK   |
| c. Televisi   | √   |       | 858    | KK   |
| d. Tape/Radio   | √   |       | 253    | KK   |
| e. Jaringan internet  | √   |       |        | KK   |
| e. HP   | √   |       |        | KK   |
| 7. Penduduk yang berlangganan   |     |       |        |      |
| a. Surat Kabar  | √   |       |        | KK   |
| b. Jaringan internet  | √   |       |        | KK   |

| I. LEMBAGA                             | ADA | TIDAK | JUMLAH | KETERANGAN  |
|--|-----|-------|--------|---|
| 1. Desa Pakraman                       | √   |       | 1      | Desa Pakraman Banyupoh  |
| 2. Banjar Dinas / Lingkungan           | √   |       | 5      | Banjar Dinas Banyupoh, Karang Sari, Melanting, Geria, Kerta Kawat |
| 3. Banjar Adat                         | √   |       | 7      |   |
| 4. Hansip                              | √   |       | 26     |   |
| 5. Subak                               | √   |       | 2      | Subak Sawah dan Abian   |
| 6. Karang Taruna/Muda-Mudi/Truna-Truni | √   |       |        |   |

| J. KETERANGAN APARAT DESA/KELURAHAN            | NAMA                 | L/P |
|--|----------------------|-----|
| 1. Perbekel/Lurah                              | Putu Sukerata        | L   |
| 2. Sekretaris Desa/Kelurahan                   | Gede Mariadi Adnyana | L   |
| 3. Ketua Badan Perwakilan Desa/Dewan Kelurahan | Ketut Alit, Spd      | L   |
| 4. Ketua LPM                                   | Komang Mustika       | L   |

| K. PERBEKEL/LURAH DARI LIMA KEPEMIMPINAN TERAKHIR |                       |  |
|---|-----------------------|--|
|   | NAMA PERBEKEL/LURAH   | MASA PENGABDIAN<br>(DARI TAHUN.... S/D TAHUN.....) |
| 1   | Ida Bagus Ketut Darma | 1968 s/d 1967                                      |
| 2   | I Ketu Sanggra        | 1979 s/d 1989                                      |
| 3   | I Ketut Seten         | 1989 s/d 1997                                      |
| 4   | Kadek Suama           | 1998 s/d 2004                                      |
| 5   | Made Suarsana         | 2005 s/d 2011                                      |

Sumber: Perbekel Desa Banyupoh



Dinas Komunikasi dan Informatika  
Kabupaten Buleleng  
web : <http://bulelengkab.go.id>  
email: [kominfo@bulelengkab.go.id](mailto:kominfo@bulelengkab.go.id)

## DATA DESA/KELURAHAN DI KABUPATEN BULELENG

TAHUN: 2014

| A. PENGENALAN TEMPAT |  |
|----------------------|--|
| 1. Provinsi          | : BALI                                 |
| 2. Kabupaten         | : BULELENG                             |
| 3. Kecamatan         | : GEROKGAK                             |
| 4. Desa/Kelurahan    | : PENYABANGAN                          |
| 5. Alamat/ No. telp  | : DESA PENYABANGAN, KECAMATAN GEROKGAK |

| B. KONDISI WILAYAH            |                         |
|-------------------------------|-------------------------|
| 1. Luas Wilayah *)            | : 19,49 Km <sup>2</sup> |
| 2. Batas-Batas Wilayah        |                         |
| a. Utara                      | : LAUT BALI             |
| b. Selatan                    | : HUTAN                 |
| c. Timur                      | : DESA MUSI             |
| d. Barat                      | : DESA BANYUPOH         |
| 3. Jarak Pemerintahan Desa ke |                         |
| a. Kecamatan                  | : 9 Km                  |
| b. Kabupaten                  | : 53 Km                 |
| c. Provinsi                   | : 126 Km                |

\*) Sumber : Kecamatan Gerokgak dalam Angka 2014

| C. KEPENDUDUKAN                           |                          |
|---|--------------------------|
| 1. Jumlah Penduduk                        | : 5.205 orang            |
| 2. Jumlah Penduduk Laki-Laki              | : 2.630 orang            |
| 3. Jumlah Penduduk Perempuan              | : 2.575 orang            |
| 4. Jumlah Keluarga                        | : 1.474 keluarga         |
| 5. Sumber utama mata pencaharian penduduk | : PETANI, NELAYAN, BURUH |



| D. PERTANIAN, PERKEBUNAN DAN PETERNAKAN  |                      |
|--|----------------------|
| 1 Komuditas pertanian yang dikembangkan  | : PETANI TERNAK SAPI |
| 2 Komuditas perkebunan yang dikembangkan | :                    |
| 3 Potensi peternakan yang dikembangkan   | : TERNAK SAPI        |

| E. PARIWISATA    | ADA | TIDAK | JUMLAH | KETERANGAN |
|------------------|-----|-------|--------|------------|
| 1 Wisata alam    |     | √     |        |            |
| 2 Wisata budaya  |     | √     |        |            |
| 3 Wisata Kuliner |     | √     |        |            |
| 4 Wisata bahari  |     | √     |        |            |
| 5 lain-lain      |     | √     |        |            |

| F. PENDIDIKAN  | ADA | TIDAK | JUMLAH | KETERANGAN   |
|--|-----|-------|--------|--|
| 1. <i>Sarana pendidikan yang ada di desa/kelurahan</i> |     |       |        |  |
| a. PAUD  |     |       |        |  |
| b. TK  | √   |       | 3      | TK TUNAS HARAPAN, TK AL-IKLAS, TK FATAHILLAH                   |
| c. SD  | √   |       | 3      | SD NO.1 PENYABANGAN dan SD NO 2 PENYABANGAN, MAN.NEGERI GONDOL |
| d. SMP/Sederajat                                       | √   |       | 1      | SMP N 4 GEROKGAK DI PENYABANGAN                                |
| e. SMA/Sederajat                                       |     | √     |        |  |
| f. SMK/ sederajat                                      |     | √     |        |  |
| g. Akademi/Perguruan Tinggi                            |     | √     |        |  |

| G. KESEHATAN                                   | ADA | TIDAK | JUMLAH | KETERANGAN |
|--|-----|-------|--------|------------|
| 1. Sarana kesehatan yang ada di desa/kelurahan |     | √     |        |            |
| a. Rumah sakit                                 |     | √     |        |            |
| b. Rumah sakit bersalin                        |     | √     |        |            |
| c. Poliklinik                                  |     | √     |        |            |
| d. Puskesmas                                   |     | √     |        |            |
| e. Puskesmas pembantu                          |     | √     |        |            |
| f. Poskesdes                                   |     | √     |        |            |
| g. Polindes                                    | √   |       | 1      |            |
| h. Posyandu                                    | √   |       | 4      |            |
| i. Apotek                                      |     | √     |        |            |

| H. KOMUNIKASI DAN INFORMATIKA   | ADA | TIDAK | JUMLAH | KETERANGAN |
|---|-----|-------|--------|------------|
| 1. Sarana telekomunikasi/ informasi/komunikasi di Kantor Desa/Kelurahan |     |       |        |            |
| a. Komputer   | √   |       | 3      | unit       |
| b. Telp/Fax   |     |       |        | unit       |
| c. Televisi   | √   |       | 1      | unit       |
| d. Tape/Radio   | √   |       | 1      | unit       |
| e. Surat kabar  | √   |       |        | unit       |
| f. Jaringan internet  |     | √     |        | unit       |
| 2. Telepon Umum   |     | √     |        | unit       |
| 3. Warung Telepon (Wartel)  |     |       |        | unit       |
| 4. Warung Internet (Warnet)   |     |       |        | unit       |
| 5. Kantor POS/POS Pembantu  |     | √     |        | unit       |
| 6. Penduduk yang memiliki sarana  |     |       |        |            |
| a. Komputer   | √   |       | 76     | KK         |
| b. Telp/Fax   |     |       |        | KK         |
| c. Televisi   | √   |       | 924    | KK         |
| d. Tape/Radio   | √   |       | 836    | KK         |
| e. Jaringan internet  |     |       |        | KK         |
| e. HP   | √   |       | 792    | KK         |
| 7. Penduduk yang berlangganan   |     |       |        |            |
| a. Surat Kabar  | √   |       | 58     | KK         |

| <b>I. LEMBAGA</b>                      | <b>ADA</b> | <b>TIDAK</b> | <b>JUMLAH</b> | <b>KETERANGAN</b>  |
|--|------------|--------------|---------------|--|
| 1. Desa Pakraman                       | √          |              | 1             | DESA PAKRAMAN PENYABANGAN  |
| 2. Banjar Dinas / Lingkungan           | √          |              | 4             | BD. TRIAMERTA, BD.PENYABANGAN, BD.SEKELING, BD.GONDOL  |
| 3. Banjar Adat                         | √          |              | 4             | BANJAR ADAT LABASARI, BANJAR ADAT WANASARI, BANJAR ADAT TAMAN SARI, BANJAR ADAT MANIK MERTA. |
| 4. Hansip                              | √          |              | 28            |  |
| 5. Subak                               | √          |              | 2             | SUBAK ABIAN URATI DAN SUBAK SAWAH  |
| 6. Karang Taruna/Muda-Mudi/Truna-Truni |            | √            |               |  |

| <b>J. KETERANGAN APARAT DESA/KELURAHAN</b>     | <b>NAMA</b>       | <b>L/P</b> |  |
|--|-------------------|------------|--|
| 1. Perbekel/Lurah                              | MADE SANTIKA      | L          |  |
| 2. Sekretaris Desa/Kelurahan                   | SAFAUDIN          | L          |  |
| 3. Ketua Badan Perwakilan Desa/Dewan Kelurahan | KADEK MARGA       | L          |  |
| 4. Ketua LPM                                   | PUTU AGUS SUSANTO | L          |  |

| <b>K. PERBEKEL/LURAH DARI LIMA KEPEMIMPINAN TERAKHIR</b> |                             |  |     |      |
|--|-----------------------------|--|-----|------|
|  | <b>NAMA PERBEKEL/LURAH</b>  | <b>MASA PENGABDIAN<br/>(DARI TAHUN.... S/D TAHUN.....)</b> |     |      |
| 1  | I DEWA KOMANG ADNYANA       | 1990   | s/d | 2000 |
| 2  | IDA BAGUS PUTU NGURAH / PJS | 2000   | s/d | 2001 |
| 3  | PUTU SUWITNO / PJS          | 2001   | s/d | 2002 |
| 4  | I GUSTI BAGUS KETUT SUCAYA  | 2002   | s/d | 2007 |
| 5  | MADE SANTIKA                | 2007   | s/d | 2013 |

Sumber: Perbekel Desa Penyabangan



**Dinas Komunikasi dan Informatika  
Kabupaten Buleleng**  
web : <http://bulelengkab.go.id>  
email: [kominfo@bulelengkab.go.id](mailto:kominfo@bulelengkab.go.id)

**DATA DESA/KELURAHAN DI KABUPATEN BULELENG  
TAHUN: 2014**

| <b>A. PENGENALAN TEMPAT</b> |                                 |
|-----------------------------|---------------------------------|
| 1. Provinsi                 | : BALI                          |
| 2. Kabupaten                | : BULELENG                      |
| 3. Kecamatan                | : GEROKGAK                      |
| 4. Desa/Kelurahan           | : MUSI                          |
| 5. Alamat/ No. telp         | : DESA MUSI, KECAMATAN GEROKGAK |

| <b>B. KONDISI WILAYAH</b>     |                         |
|-------------------------------|-------------------------|
| 1. Luas Wilayah *)            | : 19,48 km <sup>2</sup> |
| 2. Batas-Batas Wilayah        |                         |
| a. Utara                      | : LAUT BALI             |
| b. Selatan                    | : HUTAN NEGARA          |
| c. Timur                      | : DESA SANGGALANGIT     |
| d. Barat                      | : DESA PENYABANGAN      |
| 3. Jarak Pemerintahan Desa ke |                         |
| a. Kecamatan                  | : 6 KM                  |
| b. Kabupaten                  | : 45 KM                 |
| c. Provinsi                   | : 132 KM                |

\*) Sumber : Kecamatan Gerokgak tahun 2014

| <b>C. KEPENDUDUKAN</b>                    |                      |
|---|----------------------|
| 1. Jumlah Penduduk                        | : 3.361 orang        |
| 2. Jumlah Penduduk Laki-Laki              | : 1.618 orang        |
| 3. Jumlah Penduduk Perempuan              | : 1.743 orang        |
| 4. Jumlah Keluarga                        | : 908 keluarga       |
| 5. Sumber utama mata pencaharian penduduk | : PETANI DAN NELAYAN |

| D. PERTANIAN, PERKEBUNAN DAN PETERNAKAN  |                               |
|--|-------------------------------|
| 1 Komuditas pertanian yang dikembangkan  | : PADI, JAGUNG (KACANG TANAH) |
| 2 Komuditas perkebunan yang dikembangkan | : JERUK DAN PEPAYA            |
| 3 Potensi peternakan yang dikembangkan   | : TERNAK SAPI DAN TERNAK BABI |

| E. PARIWISATA    | ADA | TIDAK | JUMLAH | KETERANGAN       |
|------------------|-----|-------|--------|------------------|
| 1 Wisata alam    | √   |       | 1      | AIR TERJUN SENTE |
| 2 Wisata budaya  |     | √     |        |                  |
| 3 Wisata Kuliner |     | √     |        |                  |
| 4 Wisata bahari  |     | √     |        |                  |
| 5 lain-lain      |     | √     |        |                  |

| F. PENDIDIKAN  | ADA | TIDAK | JUMLAH | KETERANGAN              |
|--|-----|-------|--------|-------------------------|
| 1. <i>Sarana pendidikan yang ada di desa/kelurahan</i> |     |       |        |                         |
| a. PAUD  |     | √     |        |                         |
| b. TK  | √   |       | 1      | TK CANTI KUMARA         |
| c. SD  | √   |       | 2      | SD 1 MUSI dan SD 2 MUSI |
| d. SMP/Sederajat                                       |     | √     |        |                         |
| e. SMA/Sederajat                                       |     | √     |        |                         |
| f. SMK/sederajat                                       |     | √     |        |                         |
| g. Akademi/Perguruan Tinggi                            |     | √     |        |                         |

| G. KESEHATAN                                   | ADA | TIDAK | JUMLAH | KETERANGAN                           |
|--|-----|-------|--------|--------------------------------------|
| 1. Sarana kesehatan yang ada di desa/kelurahan |     |       |        |                                      |
| a. Rumah sakit                                 |     | √     |        |                                      |
| b. Rumah sakit bersalin                        |     | √     |        |                                      |
| c. Poliklinik                                  |     | √     |        |                                      |
| d. Puskesmas                                   |     | √     |        |                                      |
| e. Puskesmas pembantu                          | √   |       | 1      |                                      |
| f. Poskesdes                                   |     | √     |        |                                      |
| g. Polindes                                    |     | √     |        |                                      |
| h. Posyandu                                    | √   |       | 2      | POSYANDU MELATI DAN POSYANDU KAMBOJA |
| i. Apotek                                      |     |       |        |                                      |

| H. KOMUNIKASI DAN INFORMATIKA   | ADA | TIDAK | JUMLAH | KETERANGAN |
|---|-----|-------|--------|------------|
| 1. Sarana telekomunikasi/ informasi/komunikasi di Kantor Desa/Kelurahan |     |       |        |            |
| a. Komputer   | √   |       | 4      | unit       |
| b. Telp/Fax   |     | √     |        | unit       |
| c. Televisi   |     | √     |        | unit       |
| d. Tape/Radio   |     | √     |        | unit       |
| e. Surat kabar  | √   |       | 1      | unit       |
| f. Jaringan internet  |     | √     |        | unit       |
| 2. Telepon Umum   | √   |       | 3      | unit       |
| 3. Warung Telepon (Wartel)  | √   |       | 5      | unit       |
| 4. Warung Internet (Warnet)   | √   |       | 4      | unit       |
| 5. Kantor POS/POS Pembantu  | √   |       | 1      | unit       |
| 6. Penduduk yang memiliki sarana  |     |       |        |            |
| a. Komputer   | √   |       | 275    | KK         |
| b. Telp/Fax   | √   |       | 8      | KK         |
| c. Televisi   | √   |       | 655    | KK         |
| d. Tape/Radio   | √   |       | 741    | KK         |
| e. Jaringan internet  | √   |       | 25     | KK         |
| e. HP   | √   |       | 765    | KK         |
| 7. Penduduk yang berlangganan   |     |       |        |            |
| a. Surat Kabar  | √   |       | 25     | KK         |
| b. Jaringan internet  | √   |       | 15     | KK         |

| <b>I. LEMBAGA</b>                      | <b>ADA</b> | <b>TIDAK</b> | <b>JUMLAH</b> | <b>KETERANGAN</b>                                      |
|--|------------|--------------|---------------|--|
| 1. Desa Pakraman                       | √          |              | 1             | DESA PAKRAMAN MUSI                                     |
| 2. Banjar Dinas / Lingkungan           | √          |              | 2             | BANJAR DINAS MUSI DAN BANJAR DINAS MADAN               |
| 3. Banjar Adat                         | √          |              | 2             | BANJAR ADAT MUSI DAN BANJAR ADAT MADAN                 |
| 4. Hansip                              | √          |              | 32            | PERSONIL   |
| 5. Subak                               | √          |              | 2             | SUBAK SAWAH MEKAR SARI DAN SUBAK ABIAN MUKTI SARI BUMI |
| 6. Karang Taruna/Muda-Mudi/Truna-Truni | √          |              | 2             | BUDI ADNYANA (BR.MADAN), DAN CITTA DHARMA (BR.MUSI)    |

| <b>J. KETERANGAN APARAT DESA/KELURAHAN</b>     | <b>NAMA</b>          | <b>L/P</b> | <b>Ket</b> |
|--|----------------------|------------|------------|
| 1. Perbekel/Lurah                              | I NYOMAN SULINDRA    | L          |            |
| 2. Sekretaris Desa/Kelurahan                   | I GEDE ARNAYA        | L          |            |
| 3. Ketua Badan Perwakilan Desa/Dewan Kelurahan | I KETUT SUDHAMARDIKA | L          |            |
| 4. Ketua LPM                                   | AMINNULAH            | L          |            |

| <b>K. PERBEKEL/LURAH DARI LIMA KEPEMIMPINAN TERAKHIR</b> |                            |  |     |      |
|--|----------------------------|--|-----|------|
|  | <b>NAMA PERBEKEL/LURAH</b> | <b>MASA PENGABDIAN<br/>(DARI TAHUN.... S/D TAHUN.....)</b> |     |      |
| 1  | PUTU SEDANA                | 1982   | s/d | 1984 |
| 2  | I WAYAN TETER              | 1987   | s/d | 1994 |
| 3  | I WAYAN RUBIASTA           | 1994   | s/d | 2002 |
| 4  | I WAYAN SURIADA            | 2003   | s/d | 2004 |
| 5  | I KETUT MASTRA ATMAJA      | 2005   | s/d | 2011 |

SUMBER: PERBEKEL DESA MUSI



**Dinas Komunikasi dan Informatika  
Kabupaten Buleleng**  
web : <http://bulelengkab.go.id>  
email: [kominfo@bulelengkab.go.id](mailto:kominfo@bulelengkab.go.id)

**DATA DESA/KELURAHAN DI KABUPATEN BULELENG  
TAHUN: 2014**

| <b>A. PENGENALAN TEMPAT</b> |   |
|-----------------------------|---|
| 1. Provinsi                 | : BALI                                  |
| 2. Kabupaten                | : BULELENG                              |
| 3. Kecamatan                | : GEROKGAK                              |
| 4. Desa/Kelurahan           | : SANGGALANGIT                          |
| 5. Alamat/ No. telp         | : DESA SANGGALANGIT, KECAMATAN GEROKGAK |

| <b>B. KONDISI WILAYAH</b>     |                         |
|-------------------------------|-------------------------|
| 1. Luas Wilayah *)            | : 19,50 km <sup>2</sup> |
| 2. Batas-Batas Wilayah        |                         |
| a. Utara                      | : LAUT BALI             |
| b. Selatan                    | : HUTAN NEGARA          |
| c. Timur                      | : DESA GEROKGAK         |
| d. Barat                      | : DESA MUSI             |
| 3. Jarak Pemerintahan Desa ke |                         |
| a. Kecamatan                  | :                       |
| b. Kabupaten                  | :                       |
| c. Provinsi                   | :                       |

\*) Sumber: Kecamatan Gerokgak Dalam Angka 2014

| <b>C. KEPENDUDUKAN</b>                    |                  |
|---|------------------|
| 1. Jumlah Penduduk                        | : 5,206 orang    |
| 2. Jumlah Penduduk Laki-Laki              | : 2,621 orang    |
| 3. Jumlah Penduduk Perempuan              | : 2,585 orang    |
| 4. Jumlah Keluarga                        | : 1,440 keluarga |
| 5. Sumber utama mata pencaharian penduduk | : Petani         |



| D. PERTANIAN, PERKEBUNAN DAN PETERNAKAN  |  |
|--|--|
| 1 Komuditas pertanian yang dikembangkan  | : Jagung                               |
| 2 Komuditas perkebunan yang dikembangkan | : Jeruk, anggur                        |
| 3 Potensi peternakan yang dikembangkan   | : Peternakan Sapi, Kambing, Ayam, Babi |

| E. PARIWISATA    | ADA | TIDAK | JUMLAH | KETERANGAN |
|------------------|-----|-------|--------|------------|
| 1 Wisata alam    |     | √     |        |            |
| 2 Wisata budaya  |     | √     |        |            |
| 3 Wisata Kuliner |     | √     |        |            |
| 4 Wisata bahari  |     | √     |        |            |
| 5 lain-lain      |     | √     |        |            |

| F. PENDIDIKAN  | ADA | TIDAK | JUMLAH | KETERANGAN |
|--|-----|-------|--------|------------|
| 1. <i>Sarana pendidikan yang ada di desa/kelurahan</i> |     |       |        |            |
| a. PAUD  |     | √     |        |            |
| b. TK  | √   |       | 1      |            |
| c. SD  | √   |       | 3      |            |
| d. SMP/Sederajat                                       |     | √     |        |            |
| e. SMA/Sederajat                                       | √   |       | 1      |            |
| f. SMK/ sederajat                                      |     | √     |        |            |
| g. Akademi/Perguruan Tinggi                            |     | √     |        |            |

| G. KESEHATAN                                   | ADA | TIDAK | JUMLAH | KETERANGAN |
|--|-----|-------|--------|------------|
| 1. Sarana kesehatan yang ada di desa/kelurahan |     |       |        |            |
| a. Rumah sakit                                 |     | √     |        |            |
| b. Rumah sakit bersalin                        |     | √     |        |            |
| c. Poliklinik                                  |     | √     |        |            |
| d. Puskesmas                                   |     | √     |        |            |
| e. Puskesmas pembantu                          |     | √     |        |            |
| f. Poskesdes                                   | √   |       | 1      |            |
| g. Polindes                                    |     | √     |        |            |
| h. Posyandu                                    | √   |       | 4      |            |
| i. Apotek                                      |     | √     |        |            |

| H. KOMUNIKASI DAN INFORMATIKA   | ADA | TIDAK | JUMLAH | ket  |
|---|-----|-------|--------|------|
| 1. Sarana telekomunikasi/ informasi/komunikasi di Kantor Desa/Kelurahan |     |       |        |      |
| a. Komputer   | √   |       | 3      | unit |
| b. Telp/Fax   |     | √     |        | unit |
| c. Televisi   | √   |       | 1      | unit |
| d. Tape/Radio   | √   |       | 1      | unit |
| e. Surat kabar  | √   |       | 1      |      |
| f. Jaringan internet  |     | √     |        | unit |
| 2. Telepon Umum   |     | √     |        | unit |
| 3. Warung Telepon (Wartel)  |     | √     |        | unit |
| 4. Warung Internet (Warnet)   |     | √     |        | unit |
| 5. Kantor POS/POS Pembantu  |     | √     |        | unit |
| 6. Penduduk yang memiliki sarana  |     |       |        |      |
| a. Komputer   |     | √     |        | KK   |
| b. Telp/Fax   |     | √     |        | KK   |
| c. Televisi   | √   |       | 955    | KK   |
| d. Tape/Radio   |     | √     |        | KK   |
| e. Jaringan internet  |     | √     |        | KK   |
| e. HP   | √   |       | 1,000  | KK   |
| 7. Penduduk yang berlangganan   |     |       |        |      |
| a. Surat Kabar  | √   |       | 50     | KK   |

| <b>I. LEMBAGA</b>                      | <b>ADA</b> | <b>TIDAK</b> | <b>JUMLAH</b> | <b>KETERANGAN</b> |
|--|------------|--------------|---------------|-------------------|
| 1. Desa Pakraman                       | √          | 1            |               |                   |
| 2. Banjar Dinas / Lingkungan           | √          | 4            |               |                   |
| 3. Banjar Adat                         | √          | 4            |               |                   |
| 4. Hansip                              | √          | 26           |               |                   |
| 5. Subak                               | √          | 3            |               |                   |
| 6. Karang Taruna/Muda-Mudi/Truna-Truni | √          | 1            |               |                   |

| <b>J. KETERANGAN APARAT DESA/KELURAHAN</b>     | <b>NAMA</b>      | <b>L/P</b> |  |
|--|------------------|------------|--|
| 1. Perbekel/Lurah                              | Nyoman Dana      | L          |  |
| 2. Sekretaris Desa/Kelurahan                   | I Nyoman Sudika  | L          |  |
| 3. Ketua Badan Perwakilan Desa/Dewan Kelurahan | I Putu Surantara | L          |  |
| 4. Ketua LPM                                   | I Ketut Wijana   | L          |  |

| <b>K. PERBEKEL/LURAH DARI LIMA KEPEMIMPINAN TERAKHIR</b> |                            |  |
|--|----------------------------|--|
|  | <b>NAMA PERBEKEL/LURAH</b> | <b>MASA PENGABDIAN<br/>(DARI TAHUN.... S/D TAHUN.....)</b> |
| 1  | I Made Dhana               | 1966 s/d 1977  |
| 2  | I Putu Marayasa            | 1977 s/d 1990  |
| 3  | I Ketut Raka               | 1990 s/d 1998  |
| 4  | I Gede Sukrata Griadi      | 1998 s/d 2006  |
| 5  | I Nyoman Dana              | 2007 Sampai Sekarang                                       |

Sumber: Perbekel Desa Sanggalangit



**Dinas Komunikasi dan Informatika  
Kabupaten Buleleng**  
web : <http://bulelengkab.go.id>  
email: [kominfo@bulelengkab.go.id](mailto:kominfo@bulelengkab.go.id)

## DATA DESA/KELURAHAN DI KABUPATEN BULELENG

TAHUN: 2014

| A. PENGENALAN TEMPAT |  |
|----------------------|--|
| 1. Provinsi          | : BALI   |
| 2. Kabupaten         | : BULELENG                                       |
| 3. Kecamatan         | : GEROKGAK                                       |
| 4. Desa/Kelurahan    | : GEROKGAK                                       |
| 5. Alamat/ No. telp  | :<br>JLN Raya Seririt - Gilimanuk, Desa Gerokgak |

| B. KONDISI WILAYAH            |                         |
|-------------------------------|-------------------------|
| 1. Luas Wilayah *)            | : 30,20 km <sup>2</sup> |
| 2. Batas-Batas Wilayah        |                         |
| a. Utara                      | : Laut Bali             |
| b. Selatan                    | : Hutan Negara          |
| c. Timur                      | : Desa Patas            |
| d. Barat                      | : Desa Sanggalangit     |
| 3. Jarak Pemerintahan Desa ke |                         |
| a. Kecamatan                  | : 0            Km       |
| b. Kabupaten                  | : 40          Km        |
| c. Provinsi                   | : 120         Km        |

| C. KEPENDUDUKAN                           |                                     |
|---|-------------------------------------|
| 1. Jumlah Penduduk                        | : 6,835                    orang    |
| 2. Jumlah Penduduk Laki-Laki              | : 3,419                    orang    |
| 3. Jumlah Penduduk Perempuan              | : 3,416                    orang    |
| 4. Jumlah Keluarga                        | : 1,961                    keluarga |
| 5. Sumber utama mata pencaharian penduduk | :                                   |

| D. PERTANIAN, PERKEBUNAN DAN PETERNAKAN  |                     |
|--|---------------------|
| 1 Komuditas pertanian yang dikembangkan  | : Padi dan Palawija |
| 2 Komuditas perkebunan yang dikembangkan | : Kelapa            |
| 3 Potensi peternakan yang dikembangkan   | : Sapi              |

| E. PARIWISATA    | ADA | TIDAK | JUMLAH | KETERANGAN                     |
|------------------|-----|-------|--------|--------------------------------|
| 1 Wisata alam    | √   |       | 1      | Wisata Alam Bendungan Gerokgak |
| 2 Wisata budaya  |     | √     |        |                                |
| 3 Wisata Kuliner |     | √     |        |                                |
| 4 Wisata bahari  |     | √     |        |                                |
| 5 lain-lain      |     | √     |        |                                |

| F. PENDIDIKAN  | ADA | TIDAK | JUMLAH | KETERANGAN   |
|--|-----|-------|--------|--|
| 1. <i>Sarana pendidikan yang ada di desa/kelurahan</i> |     |       |        |  |
| a. PAUD  | √   |       | 1      | PAUD Kridha Kumara   |
| b. TK  | √   |       | 2      | TK Kridha Kumara, TK/RAMiftahul Huda   |
| c. SD  | √   |       | 4      | SD N 1 Gerokgak, SD N 2 Gerokgak, SD N 3 Gerokgak, SD N 4 Gerokgak, dan MIN Gerokgak |
| d. SMP/Sederajat                                       | √   |       | 1      | SMP 1 Gerokgak   |
| e. SMA/Sederajat                                       |     | √     |        |  |
| f. SMK/ sederajat                                      |     | √     |        |  |
| g. Akademi/Perguruan Tinggi                            |     | √     |        |  |

| G. KESEHATAN                                   | ADA | TIDAK | JUMLAH | KETERANGAN           |
|--|-----|-------|--------|----------------------|
| 1. Sarana kesehatan yang ada di desa/kelurahan |     |       |        |                      |
| a. Rumah sakit                                 |     | √     |        |                      |
| b. Rumah sakit bersalin                        |     | √     |        |                      |
| c. Poliklinik                                  |     | √     |        |                      |
| d. Puskesmas                                   | √   |       | 1      | Puskesmas Gerokgak 1 |
| e. Puskesmas pembantu                          |     | √     |        |                      |
| f. Poskesdes                                   |     | √     |        |                      |
| g. Polindes                                    |     | √     |        |                      |
| h. Posyandu                                    | √   |       | 3      |                      |
| i. Apotek                                      |     | √     |        |                      |

| H. KOMUNIKASI DAN INFORMATIKA   | ADA | TIDAK | JUMLAH | KETERANGAN |
|---|-----|-------|--------|------------|
| 1. Sarana telekomunikasi/ informasi/komunikasi di Kantor Desa/Kelurahan |     |       |        |            |
| a. Komputer   | √   |       | 2      | unit       |
| b. Telp/Fax   |     | √     |        | unit       |
| c. Televisi   | √   |       | 1      | unit       |
| d. Tape/Radio   |     | √     |        | unit       |
| e. Surat kabar  |     | √     |        |            |
| f. Jaringan internet  |     | √     |        | unit       |
| 2. Telepon Umum   |     | √     |        | unit       |
| 3. Warung Telepon (Wartel)  |     | √     |        | unit       |
| 4. Warung Internet (Warnet)   | √   |       | 1      | unit       |
| 5. Kantor POS/POS Pembantu  | √   |       | 1      | unit       |
| 6. Penduduk yang memiliki sarana  |     |       |        |            |
| a. Komputer   | √   |       | 67     | KK         |
| b. Telp/Fax   |     | √     |        | KK         |
| c. Televisi   | √   |       | 1,815  | KK         |
| d. Tape/Radio   | √   |       | 489    | KK         |
| e. Jaringan internet  | √   |       | 2      | KK         |
| e. HP   | √   |       | 2,271  | KK         |
| 7. Penduduk yang berlangganan   |     |       |        |            |
| a. Surat Kabar  | √   |       | 10     | KK         |
| b. Jaringan internet  | √   |       | 2      | KK         |

| <b>I. LEMBAGA</b>                      | <b>ADA</b> | <b>TIDAK</b> | <b>JUMLAH</b> | <b>KETERANGAN</b>  |
|--|------------|--------------|---------------|--|
| 1. Desa Pakraman                       | √          |              | 1             | Desa Pakraman Gerokgak   |
| 2. Banjar Dinas / Lingkungan           | √          |              | 6             | Banjar Dinas: Pucak Sari, Taman sari, Gerokgak, Palbesi, Batuagung, Batuagung Pidada |
| 3. Banjar Adat                         | √          |              | 5             | Banjar Adat: Pucaksari, Taman Sari, Gerokgak, Palbesi, Batuagung                     |
| 4. Hansip                              | √          |              | 33            |  |
| 5. Subak                               | √          |              | 2             | Subak Tegak Mertasari, Abian Taman Sari  |
| 6. Karang Taruna/Muda-Mudi/Truna-Truni | √          |              | 2             | Dharma Muda Bhakti dan Puspa Cantika Negari  |

| <b>J. KETERANGAN APARAT DESA/KELURAHAN</b>     | <b>NAMA</b>        | <b>L/P</b> | <b>ALAMAT/HP</b> |
|--|--------------------|------------|------------------|
| 1. Perbekel/Lurah                              | Putu Mangku        | L          |                  |
| 2. Sekretaris Desa/Kelurahan                   | I Wayan Arka       | L          |                  |
| 3. Ketua Badan Perwakilan Desa/Dewan Kelurahan | Made Swardana, Spd | L          |                  |
| 4. Ketua LPM                                   | Made Suardana, Spd | L          |                  |

| <b>K. PERBEKEL/LURAH DARI LIMA KEPEMIMPINAN TERAKHIR</b> |                            |   |
|--|----------------------------|---|
|  | <b>NAMA PERBEKEL/LURAH</b> | <b>MASA PENGABDIAN<br/>(DARI TAHUN..... S/D TAHUN.....)</b> |
| 1  | Ida Putu Nila              | 1992 - 1994   |
| 2  | I Putu Mertha Suriana      | 1994 - 2002   |
| 3  | Putu Wibawa Putrawan       | 2002 - 2007   |
| 4  | Putu Wibawa Putrawan       | 2007 - 2013   |
| 5  | Putu Mangku                | 2013 s/d sekarang   |

Sumber: Perbekel Desa Gerokgak



Dinas Komunikasi dan Informatika  
Kabupaten Buleleng  
web : <http://bulelengkab.go.id>  
email: [kominfo@bulelengkab.go.id](mailto:kominfo@bulelengkab.go.id)

**DATA DESA/KELURAHAN DI KABUPATEN BULELENG  
TAHUN: 2014**

| A. PENGENALAN TEMPAT |                               |
|----------------------|-------------------------------|
| 1. Provinsi          | : BALI                        |
| 2. Kabupaten         | : BULELENG                    |
| 3. Kecamatan         | : GEROKGAK                    |
| 4. Desa/Kelurahan    | : PATAS                       |
| 5. Alamat/ No. telp  | : DESA PATAS, KECAMATAN PATAS |

| B. KONDISI WILAYAH            |                         |
|-------------------------------|-------------------------|
| 1. Luas Wilayah *)            | : 32,36 Km <sup>2</sup> |
| 2. Batas-Batas Wilayah        |                         |
| a. Utara                      | : Laut Bali             |
| b. Selatan                    | : Hutan Negara          |
| c. Timur                      | : Desa Pangulon         |
| d. Barat                      | : Desa Gerokgak         |
| 3. Jarak Pemerintahan Desa ke |                         |
| a. Kecamatan                  | : 2 Km                  |
| b. Kabupaten                  | : 40 Km                 |
| c. Provinsi                   | : 139 Km                |

\*) Sumber: Kecamatan Gerokgak Dalam Angka 2014

| C. KEPENDUDUKAN                           |                  |
|---|------------------|
| 1. Jumlah Penduduk                        | : 10,489 orang   |
| 2. Jumlah Penduduk Laki-Laki              | : 5,397 orang    |
| 3. Jumlah Penduduk Perempuan              | : 5,092 orang    |
| 4. Jumlah Keluarga                        | : 2,924 keluarga |
| 5. Sumber utama mata pencaharian penduduk | : Petani         |



| D. PERTANIAN, PERKEBUNAN DAN PETERNAKAN  |          |
|--|----------|
| 1 Komuditas pertanian yang dikembangkan  | : Jagung |
| 2 Komuditas perkebunan yang dikembangkan | : Kelapa |
| 3 Potensi peternakan yang dikembangkan   | : Sapi   |

| E. PARIWISATA    | ADA | TIDAK | JUMLAH | KETERANGAN         |
|------------------|-----|-------|--------|--------------------|
| 1 Wisata alam    |     | √     |        |                    |
| 2 Wisata budaya  |     | √     |        |                    |
| 3 Wisata Kuliner |     | √     |        |                    |
| 4 Wisata bahari  |     | √     |        |                    |
| 5 lain-lain      | √   |       | 1      | AIR PANAS DI PATAS |

| F. PENDIDIKAN  | ADA | TIDAK | JUMLAH | KETERANGAN  |
|--|-----|-------|--------|---|
| 1. <i>Sarana pendidikan yang ada di desa/kelurahan</i> |     |       |        |   |
| a. PAUD  | √   |       | 3      | PAUD di Banjar dinas Mertasari, Tegal Asih, Yeh Panas   |
| b. TK  | √   |       | 2      | TK. Amertha, TK. Nurul Falah, TK Muhtajul Ulum  |
| c. SD  | √   |       | 7      | SD 1 Patas, SD 2 Patas, SD 3 Patas, SD 4 Patas, SD 5 Patas<br>MI Mihtajalah ulamin<br>Min Patas |
| d. SMP/Sederajat                                       | √   |       | 3      | SMP Satap, SMP Mitajul Ulun, MTSN   |
| e. SMA/Sederajat                                       | √   |       | 3      | SMK PGRI, SMK ISTIQUUL, MAN PATAS   |
| f. SMK/ sederajat                                      |     | √     |        |   |
| g. Akademi/Perguruan Tinggi                            | √   |       | 1      | STA 1 ISTIQUUL  |

| G. KESEHATAN                                   | ADA | TIDAK | JUMLAH | KETERANGAN |
|--|-----|-------|--------|------------|
| 1. Sarana kesehatan yang ada di desa/kelurahan |     |       |        |            |
| a. Rumah sakit                                 |     | √     |        |            |
| b. Rumah sakit bersalin                        |     | √     |        |            |
| c. Poliklinik                                  |     | √     |        |            |
| d. Puskesmas                                   |     | √     |        |            |
| e. Puskesmas pembantu                          |     | √     |        |            |
| f. Poskesdes                                   | √   |       | 1      |            |
| g. Polindes                                    | √   |       |        |            |
| h. Posyandu                                    | √   |       | 7      |            |
| i. Apotek                                      | √   |       | 1      |            |

| H. KOMUNIKASI DAN INFORMATIKA   | ADA | TIDAK | JUMLAH | KETERANGAN |
|---|-----|-------|--------|------------|
| 1. Sarana telekomunikasi/ informasi/komunikasi di Kantor Desa/Kelurahan |     |       |        |            |
| a. Komputer   | √   |       |        | unit       |
| b. Telp/Fax   |     | √     | 7      | unit       |
| c. Televisi   |     | √     | 2      | unit       |
| d. Tape/Radio   |     | √     | 1      | unit       |
| e. Surat kabar  |     | √     | 2      |            |
| f. Jaringan internet  |     |       |        | unit       |
| 2. Telepon Umum   |     | √     |        | unit       |
| 3. Warung Telepon (Wartel)  |     | √     |        | unit       |
| 4. Warung Internet (Warnet)   | √   |       | 1      | unit       |
| 5. Kantor POS/POS Pembantu  |     | √     |        | unit       |
| 6. Penduduk yang memiliki sarana  |     |       |        |            |
| a. Komputer   | √   |       | 121    | KK         |
| b. Telp/Fax   | √   |       | 263    | KK         |
| c. Televisi   | √   |       | 3,002  | KK         |
| d. Tape/Radio   | √   |       | 2,906  | KK         |
| e. Jaringan internet  | √   |       | 302    | KK         |
| e. HP   | √   |       | 5,860  | KK         |
| 7. Penduduk yang berlangganan   |     |       |        |            |
| a. Surat Kabar  | √   |       | 23     | KK         |
| b. Jaringan internet  | √   |       | 302    | KK         |

| I. LEMBAGA                             | ADA | TIDAK | JUMLAH | KETERANGAN  |
|--|-----|-------|--------|---|
| 1. Desa Pakraman                       |     |       |        |   |
| 2. Banjar Dinas / Lingkungan           | √   |       | 7      |   |
| 3. Banjar Adat                         | √   |       | 4      |   |
| 4. Hansip                              | √   |       | 34     |   |
| 5. Subak                               | √   |       | 4      | Subak Abian Tirta Sari Bumi, Subak Abian Asem Kembar, |
| 6. Karang Taruna/Muda-Mudi/Truna-Truni | √   |       | 1      |   |
| 7 sanggar seni                         |     | √     | 2      |   |

| J. KETERANGAN APARAT DESA/KELURAHAN            | NAMA                 | L/P | KET |
|--|----------------------|-----|-----|
| 1. Perbekel/Lurah                              | NYOMAN SUBERATA      | L   |     |
| 2. Sekretaris Desa/Kelurahan                   | I MADE PARIATA       | L   |     |
| 3. Ketua Badan Perwakilan Desa/Dewan Kelurahan | KETUT BAGIASA        | L   |     |
| 4. Ketua LPM                                   | NYOMAN TANGGUH MERTA | L   |     |

| K. PERBEKEL/LURAH DARI LIMA KEPEMIMPINAN TERAKHIR |                     |  |
|---|---------------------|--|
|   | NAMA PERBEKEL/LURAH | MASA PENGABDIAN<br>(DARI TAHUN.... S/D TAHUN.....) |
| 1   | SANUSI              | 1966 - 1970  |
| 2   | GEDE RATA           | 1970 - 1975  |
| 3   | NENGAH MASTRA       | 1975 - 1998  |
| 4   | I KETUT SULATRA     | 1998 - 2007  |
| 5   | NYOMAN SUBERATA     | 2007-SEKARANG                                      |

Sumber: Perbekel Desa Patas

**DATA DESA/KELURAHAN DI KABUPATEN BULELENG  
TAHUN: 2014**

| <b>A. PENGENALAN TEMPAT</b> |                               |
|-----------------------------|-------------------------------|
| 1. Provinsi                 | : BALI                        |
| 2. Kabupaten                | : BULELENG                    |
| 3. Kecamatan                | : GEROKGAK                    |
| 4. Desa/Kelurahan           | : PENGULON                    |
| 5. Alamat/ No. telp         | : DESA PENGULON, KEC.GEROKGAK |

| <b>B. KONDISI WILAYAH</b>     |                         |
|-------------------------------|-------------------------|
| 1. Luas Wilayah *)            | : 15,17 Km <sup>2</sup> |
| 2. Batas-Batas Wilayah        |                         |
| a. Utara                      | : Laut Bali             |
| b. Selatan                    | : Hutan Negara          |
| c. Timur                      | : Kec. Seririt          |
| d. Barat                      | : Kab. Jembrana         |
| 3. Jarak Pemerintahan Desa ke |                         |
| a. Kecamatan                  | : 6 Km                  |
| b. Kabupaten                  | : 35 Km                 |
| c. Provinsi                   | : 117 Km                |

\*) Sumber: Kecamatan Gerokgak Dalam Angka 2014

| <b>C. KEPENDUDUKAN</b>                    |                  |
|---|------------------|
| 1. Jumlah Penduduk                        | : 3.480 orang    |
| 2. Jumlah Penduduk Laki-Laki              | : 1.772 orang    |
| 3. Jumlah Penduduk Perempuan              | : 1.708 orang    |
| 4. Jumlah Keluarga                        | : 1.022 keluarga |
| 5. Sumber utama mata pencaharian penduduk | : Petani         |

| D. PERTANIAN, PERKEBUNAN DAN PETERNAKAN  |                            |
|--|----------------------------|
| 1 Komuditas pertanian yang dikembangkan  | : padi,kacang tanah,jagung |
| 2 Komuditas perkebunan yang dikembangkan | : kelapa, mangga,pisang    |
| 3 Potensi peternakan yang dikembangkan   | : sapi,kambing,ayam,babi,  |

| E. PARIWISATA    | ADA | TIDAK | JUMLAH | KETERANGAN |
|------------------|-----|-------|--------|------------|
| 1 Wisata alam    | √   |       | 1      | Air Terjun |
| 2 Wisata budaya  |     | √     |        |            |
| 3 Wisata Kuliner |     | √     |        |            |
| 4 Wisata bahari  |     | √     |        |            |
| 5 lain-lain      |     | √     |        |            |

| F. PENDIDIKAN  | ADA | TIDAK | JUMLAH | KETERANGAN                                  |
|--|-----|-------|--------|---|
| 1. <i>Sarana pendidikan yang ada di desa/kelurahan</i> |     |       |        |   |
| a. PAUD  | √   |       |        |   |
| b. TK  | √   |       | 2      |   |
| c. SD  | √   |       | 3      | SD 1 PENGULON, SD 2 PENGULON, SD 3 PENGULON |
| d. SMP/Sederajat                                       |     |       |        |   |
| e. SMA/Sederajat                                       |     | √     |        |   |
| f. SMK/ sederajat                                      |     | √     |        |   |
| g. Akademi/Perguruan Tinggi                            | √   |       | 1      | LPBA  |

| G. KESEHATAN                                   | ADA | TIDAK | JUMLAH | KETERANGAN                      |
|--|-----|-------|--------|---------------------------------|
| 1. Sarana kesehatan yang ada di desa/kelurahan |     | √     |        |                                 |
| a. Rumah sakit                                 |     | √     |        |                                 |
| b. Rumah sakit bersalin                        |     | √     |        |                                 |
| c. Poliklinik                                  |     | √     |        |                                 |
| d. Puskesmas                                   |     | √     |        |                                 |
| e. Puskesmas pembantu                          |     | √     |        |                                 |
| f. Poskesdes                                   | √   |       | 1      | Pokesdes Pengulon               |
| g. Polindes                                    |     | √     |        |                                 |
| h. Posyandu                                    | √   |       | 3      | Posyandu sri Handayani<br>1,2,3 |
| i. Apotek                                      |     |       |        |                                 |

| H. KOMUNIKASI DAN INFORMATIKA   | ADA | TIDAK | JUMLAH   | KETERANGAN |
|---|-----|-------|----------|------------|
| 1. Sarana telekomunikasi/ informasi/komunikasi di Kantor Desa/Kelurahan |     |       |          |            |
| a. Komputer   | √   |       | 6 unit   |            |
| b. Telp/Fax   |     | √     | - unit   |            |
| c. Televisi   | √   |       | 1 unit   |            |
| d. Tape/Radio   | √   |       | - 2 unit |            |
| e. Surat kabar  |     | √     | -        |            |
| f. Jaringan internet  |     |       | unit     |            |
| 2. Telepon Umum   |     | √     | unit     |            |
| 3. Warung Telepon (Wartel)  |     | √     | unit     |            |
| 4. Warung Internet (Warnet)   |     | √     | unit     |            |
| 5. Kantor POS/POS Pembantu  |     | √     | unit     |            |
| 6. Penduduk yang memiliki sarana  |     |       |          |            |
| a. Komputer   |     | √     | KK       |            |
| b. Telp/Fax   |     | √     | - KK     |            |
| c. Televisi   |     | √     | KK       |            |
| d. Tape/Radio   |     | √     | KK       |            |
| e. Jaringan internet  |     | √     | KK       |            |
| e. HP   |     | √     | KK       |            |
| 7. Penduduk yang berlangganan   |     |       |          |            |
| a. Surat Kabar  |     | √     | KK       |            |
| b. Jaringan internet  |     | √     | KK       |            |

| I. LEMBAGA                             | ADA | TIDAK | JUMLAH | KETERANGAN   |
|--|-----|-------|--------|--|
| 1. Desa Pakraman                       | √   |       | 1      |  |
| 2. Banjar Dinas / Lingkungan           | √   |       | 3      | BANJAR DINAS MUNDUK SARI,<br>BANJAR DINAS TEGELLINTANG<br>,BANJAR DINAS BUKIT SARI |
| 3. Banjar Adat                         | √   |       | 3      |  |
| 4. Hansip                              | √   |       | 35     |  |
| 5. Subak                               | √   |       | 2      | 1.Subak Abian Merta Sari,<br>2.Subak Pengulon                                      |
| 6. Karang Taruna/Muda-Mudi/Truna-Truni | √   |       | 4      | 3.Sekaa Truna<br>1.Remaja Masjid   |

| J. KETERANGAN APARAT DESA/KELURAHAN            | NAMA                 | L/P | KET      |
|--|----------------------|-----|----------|
| 1. Perbekel/Lurah                              | Drs.I NYOMAN JULIANA | L   | Pengulon |
| 2. Sekretaris Desa/Kelurahan                   | WAYAN WIDIANA        | L   | Pengulon |
| 3. Ketua Badan Perwakilan Desa/Dewan Kelurahan | MADE AGUS MAHARDIKA  | L   | Pengulon |
| 4. Ketua LPM                                   | WAYAN SUMARDI        | L   | Pengulon |

| K. PERBEKEL/LURAH DARI LIMA KEPEMIMPINAN TERAKHIR |                     |  |
|---|---------------------|--|
|   | NAMA PERBEKEL/LURAH | MASA PENGABDIAN<br>(DARI TAHUN.... S/D TAHUN.....) |
| 1   | GST. KT. NUABA      | S/D1998  |
| 2   | Drs. I NYM .JULIANA | 1998-2005  |
| 3   | WAYAN WIDIANA       | 2005-2007  |
| 4   | PUTU INTEREN        | 2007-2013  |
| 5   | Drs. I NYM JULIANA  | 2013- Sekarang                                     |

Sumber: Perbekel Desa Pengulon



**Dinas Komunikasi dan Informatika  
Kabupaten Buleleng**  
web : <http://bulelengkab.go.id>  
email: [kominfo@bulelengkab.go.id](mailto:kominfo@bulelengkab.go.id)

## DATA DESA/KELURAHAN DI KABUPATEN BULELENG

TAHUN: 2014

| A. PENGENALAN TEMPAT |  |
|----------------------|--|
| 1. Provinsi          | : BALI                                 |
| 2. Kabupaten         | : BULELENG                             |
| 3. Kecamatan         | : GEROKGAK                             |
| 4. Desa/Kelurahan    | : TINGA-TINGA                          |
| 5. Alamat/ No. telp  | : DESA TINGA TINGA, KECAMATAN GEROKGAK |

| B. KONDISI WILAYAH            |                         |
|-------------------------------|-------------------------|
| 1. Luas Wilayah *)            | : 14,57 km <sup>2</sup> |
| 2. Batas-Batas Wilayah        |                         |
| a. Utara                      | : Desa Celukan Bawang   |
| b. Selatan                    | : Hutan Negara          |
| c. Timur                      | : Desa Tukad Sumaga     |
| d. Barat                      | : Desa Pengulon         |
| 3. Jarak Pemerintahan Desa ke |                         |
| a. Kecamatan                  | : 8 Km                  |
| b. Kabupaten                  | : 35 Km                 |
| c. Provinsi                   | : 110 Km                |

\*) Sumber: Kecamatan Gerokgak Dalam Angka 2014

| C. KEPENDUDUKAN                           |                  |
|---|------------------|
| 1. Jumlah Penduduk                        | : 5,441 orang    |
| 2. Jumlah Penduduk Laki-Laki              | : 2,557 orang    |
| 3. Jumlah Penduduk Perempuan              | : 2,884 orang    |
| 4. Jumlah Keluarga                        | : 1,375 keluarga |
| 5. Sumber utama mata pencaharian penduduk | : Petani, Buruh  |



| D. PERTANIAN, PERKEBUNAN DAN PETERNAKAN  |                    |
|--|--------------------|
| 1 Komuditas pertanian yang dikembangkan  | : Padi,Jagung      |
| 2 Komuditas perkebunan yang dikembangkan | : Mangga,Rambutan  |
| 3 Potensi peternakan yang dikembangkan   | : Sapi,Ayam Boiler |

| E. PARIWISATA    | ADA | TIDAK | JUMLAH | KETERANGAN   |
|------------------|-----|-------|--------|--|
| 1 Wisata alam    | √   |       | 1      | Objek air terjun, namun hanya ada airnya saat musim hujan dan belum ditata dengan baik     |
| 2 Wisata budaya  |     | √     |        |  |
| 3 Wisata Kuliner |     | √     |        |  |
| 4 Wisata bahari  |     | √     |        |  |
| 5 lain-lain      | √   |       | 1      | Pemakaman korban kecelakaan pesawat boing 737 tahun 1974, namun belum dikelola dengan baik |

| F. PENDIDIKAN  | ADA | TIDAK | JUMLAH | KETERANGAN |
|--|-----|-------|--------|------------|
| 1. <i>Sarana pendidikan yang ada di desa/kelurahan</i> |     |       |        |            |
| a. PAUD  |     | √     |        |            |
| b. TK  | √   |       | 1      |            |
| c. SD  | √   |       | 3      |            |
| d. SMP/Sederajat                                       |     | √     |        |            |
| e. SMA/Sederajat                                       |     | √     |        |            |
| f. SMK/ sederajat                                      |     | √     |        |            |

| G. KESEHATAN                                   | ADA | TIDAK | JUMLAH | KETERANGAN |
|--|-----|-------|--------|------------|
| 1. Sarana kesehatan yang ada di desa/kelurahan |     |       |        |            |
| a. Rumah sakit                                 |     | √     |        |            |
| b. Rumah sakit bersalin                        |     | √     |        |            |
| c. Poliklinik                                  |     | √     |        |            |
| d. Puskesmas                                   |     | √     |        |            |
| e. Puskesmas pembantu                          |     | √     |        |            |
| f. Poskesdes                                   |     | √     |        |            |
| g. Polindes                                    | √   |       | 1      |            |
| h. Posyandu                                    | √   |       | 2      |            |
| i. Apotek                                      |     | √     |        |            |


| H. KOMUNIKASI DAN INFORMATIKA   | ADA | TIDAK | JUMLAH   | KETERANGAN |
|---|-----|-------|----------|------------|
| 1. Sarana telekomunikasi/ informasi/komunikasi di Kantor Desa/Kelurahan |     |       |          |            |
| a. Komputer   | √   |       | 6 unit   |            |
| b. Telp/Fax   | √   |       | 1 unit   |            |
| c. Televisi   | √   |       | 1 unit   |            |
| d. Tape/Radio   | √   |       | 1 unit   |            |
| e. Surat kabar  |     | √     |          |            |
| f. Jaringan internet  |     | √     |          | unit       |
| 2. Telepon Umum   |     | √     |          | unit       |
| 3. Warung Telepon (Wartel)  |     | √     |          | unit       |
| 4. Warung Internet (Warnet)   |     | √     |          | unit       |
| 5. Kantor POS/POS Pembantu  |     | √     |          | unit       |
| 6. Penduduk yang memiliki sarana  |     |       |          |            |
| a. Komputer   | √   |       | 80 KK    |            |
| b. Telp/Fax   | √   |       | 5 KK     |            |
| c. Televisi   | √   |       | 937 KK   |            |
| d. Tape/Radio   | √   |       | 150 KK   |            |
| e. Jaringan internet  |     | √     |          | KK         |
| e. HP   | √   |       | 2,978 KK |            |
| 7. Penduduk yang berlangganan   |     |       |          |            |
| a. Surat Kabar  | √   |       | 5 KK     |            |
| b. Jaringan internet  |     | √     |          | KK         |

| <b>I. LEMBAGA</b>                      | <b>ADA</b> | <b>TIDAK</b> | <b>JUMLAH</b> | <b>KETERANGAN</b> |
|--|------------|--------------|---------------|-------------------|
| 1. Desa Pakraman                       | √          |              | 1             |                   |
| 2. Banjar Dinas / Lingkungan           | √          |              | 5             |                   |
| 3. Banjar Adat                         | √          |              | 5             |                   |
| 4. Hansip                              | √          |              |               |                   |
| 5. Subak                               | √          |              | 2             |                   |
| 6. Karang Taruna/Muda-Mudi/Truna-Truni | √          |              | 1             |                   |

| <b>J. KETERANGAN APARAT DESA/KELURAHAN</b>     | <b>NAMA</b>          | <b>L/P</b> | <b>KET</b> |
|--|----------------------|------------|------------|
| 1. Perbekel/Lurah                              | Made Suwardipa       | L          |            |
| 2. Sekretaris Desa/Kelurahan                   | Gusti Nyoman Surya   | L          |            |
| 3. Ketua Badan Perwakilan Desa/Dewan Kelurahan | Gusti Bagus Diaspora | L          |            |
| 4. Ketua LPM                                   | Nyoman Suardika      | L          |            |

| <b>K. PERBEKEL/LURAH DARI LIMA KEPEMIMPINAN TERAKHIR</b> |                            |  |
|--|----------------------------|--|
|  | <b>NAMA PERBEKEL/LURAH</b> | <b>MASA PENGABDIAN<br/>(DARI TAHUN.... S/D TAHUN.....)</b> |
| 1  | Gusti KOMPIANG DARSANA     |  |
| 2  | Ketut Putra                |  |
| 3  | Ni Luh Sucining            |  |
| 4  | Made Heriyasa              |  |
| 5  | Luh Yustisiani Sari Dewi   |  |

Sumber: Perbekel Desa Tinga-tinga

|   |
|---|
|  <p><b>Dinas Komunikasi dan Informatika<br/>Kabupaten Buleleng</b><br/>web : <a href="http://bulelengkab.go.id">http://bulelengkab.go.id</a><br/>email: <a href="mailto:kominfo@bulelengkab.go.id">kominfo@bulelengkab.go.id</a></p> |
|---|

**DATA DESA/KELURAHAN DI KABUPATEN BULELENG  
TAHUN: 2014**

| A. PENGENALAN TEMPAT |  |
|----------------------|--|
| 1. Provinsi          | : BALI                                     |
| 2. Kabupaten         | : BULELENG                                 |
| 3. Kecamatan         | : GEROKGAK                                 |
| 4. Desa/Kelurahan    | : CELUKANBAWANG                            |
| 5. Alamat/ No. telp  | :<br>Desa Clukanbawang, Kecamatan Gerokgak |

| B. KONDISI WILAYAH            |   |
|-------------------------------|---|
| 1. Luas Wilayah *)            | : 4,56 km <sup>2</sup>                    |
| 2. Batas-Batas Wilayah        |   |
| a. Utara                      | : Laut Bali                               |
| b. Selatan                    | : Desa Tukad Sumaga & Desa Tinga-tinga    |
| c. Timur                      | : Desa Kalisada/Batas wilayah Kec.Seririt |
| d. Barat                      | : Desa Pengulon                           |
| 3. Jarak Pemerintahan Desa ke |   |
| a. Kecamatan                  | : 7            Km                         |
| b. Kabupaten                  | : 33          Km                          |
| c. Provinsi                   | : 115         Km                          |

\*) Sumber: Kecamatan Gerokgak Dalam Angka 2014

| C. KEPENDUDUKAN                           |                                     |
|---|-------------------------------------|
| 1. Jumlah Penduduk                        | : 5,869                    orang    |
| 2. Jumlah Penduduk Laki-Laki              | : 2,928                    orang    |
| 3. Jumlah Penduduk Perempuan              | : 2,941                    orang    |
| 4. Jumlah Keluarga                        | : 1,662                    keluarga |
| 5. Sumber utama mata pencaharian penduduk | : Buruh & Petani                    |

| D. PERTANIAN, PERKEBUNAN DAN PETERNAKAN  |                 |
|--|-----------------|
| 1 Komuditas pertanian yang dikembangkan  | : Holti Kultura |
| 2 Komuditas perkebunan yang dikembangkan | : Kelapa        |
| 3 Potensi peternakan yang dikembangkan   | : Sapi & Ayam   |

| E. PARIWISATA    | ADA | TIDAK | JUMLAH | KETERANGAN                   |
|------------------|-----|-------|--------|------------------------------|
| 1 Wisata alam    |     | √     |        |                              |
| 2 Wisata budaya  |     | √     |        |                              |
| 3 Wisata Kuliner |     | √     |        |                              |
| 4 Wisata bahari  | √   |       |        | Pelabuhan Laut Celukanbawang |
| 5 lain-lain      |     | √     |        |                              |

| F. PENDIDIKAN  | ADA | TIDAK | JUMLAH | KETERANGAN |
|--|-----|-------|--------|------------|
| 1. <i>Sarana pendidikan yang ada di desa/kelurahan</i> |     |       |        |            |
| a. PAUD  | √   |       | 2      |            |
| b. TK  | √   |       | 2      |            |
| c. SD  | √   |       | 3      |            |
| d. SMP/Sederajat                                       |     | √     |        |            |
| e. SMA/Sederajat                                       |     | √     |        |            |
| f. SMK/ sederajat                                      |     | √     |        |            |
| g. Akademi/Perguruan Tinggi                            |     | √     |        |            |

| G. KESEHATAN                                   | ADA | TIDAK | JUMLAH | KETERANGAN |
|--|-----|-------|--------|------------|
| 1. Sarana kesehatan yang ada di desa/kelurahan |     |       |        |            |
| a. Rumah sakit                                 |     | √     |        |            |
| b. Rumah sakit bersalin                        |     | √     |        |            |
| c. Poliklinik                                  |     | √     |        |            |
| d. Puskesmas                                   |     | √     |        |            |
| e. Puskesmas pembantu                          |     | √     |        |            |
| f. Poskesdes                                   |     | √     |        |            |
| g. Polindes                                    | √   |       | 1      |            |
| h. Posyandu                                    | √   |       | 3      |            |
| i. Apotek                                      |     | √     |        |            |

| H. KOMUNIKASI DAN INFORMATIKA   | ADA | TIDAK | JUMLAH | KETERANGAN |
|---|-----|-------|--------|------------|
| 1. Sarana telekomunikasi/ informasi/komunikasi di Kantor Desa/Kelurahan |     |       |        |            |
| a. Komputer   | √   |       | 2      | unit       |
| b. Telp/Fax   |     | √     |        | unit       |
| c. Televisi   |     | √     |        | unit       |
| d. Tape/Radio   |     | √     |        | unit       |
| e. Surat kabar  |     | √     |        |            |
| f. Jaringan internet  |     | √     |        | unit       |
| 2. Telepon Umum   |     | √     | -      | unit       |
| 3. Warung Telepon (Wartel)  |     | √     | -      | unit       |
| 4. Warung Internet (Warnet)   |     | √     | -      | unit       |
| 5. Kantor POS/POS Pembantu  | √   |       | 1      | unit       |
| 6. Penduduk yang memiliki sarana  |     |       |        |            |
| a. Komputer   |     | √     |        | KK         |
| b. Telp/Fax   |     | √     |        | KK         |
| c. Televisi   |     | √     |        | KK         |
| d. Tape/Radio   |     | √     |        | KK         |
| e. Jaringan internet  |     | √     |        | KK         |
| e. HP   |     | √     |        | KK         |
| 7. Penduduk yang berlangganan   |     |       |        |            |
| a. Surat Kabar  |     | √     |        | KK         |
| b. Jaringan internet  |     | √     |        | KK         |

| <b>I. LEMBAGA</b>                      | <b>ADA</b> | <b>TIDAK</b> | <b>JUMLAH</b> | <b>KETERANGAN</b>           |
|--|------------|--------------|---------------|-----------------------------|
| 1. Desa Pakraman                       | √          |              | 1             | Desa Pakraman Celukanbawang |
| 2. Banjar Dinas / Lingkungan           | √          |              | 3             |                             |
| 3. Banjar Adat                         | √          |              | 3             |                             |
| 4. Hansip                              | √          |              | 1             |                             |
| 5. Subak                               | √          |              | 1             | Subak Abiari Bronbong       |
| 6. Karang Taruna/Muda-Mudi/Truna-Truni | √          |              | 1             |                             |

| <b>J. KETERANGAN APARAT DESA/KELURAHAN</b>     | <b>NAMA</b>    | <b>L/P</b> | <b>KET</b> |
|--|----------------|------------|------------|
| 1. Perbekel/Lurah                              | Muhamad Ashari | L          |            |
| 2. Sekretaris Desa/Kelurahan                   | Qamarudin      | L          |            |
| 3. Ketua Badan Perwakilan Desa/Dewan Kelurahan | Agus Adnan     | L          |            |
| 4. Ketua LPM                                   | Sadli, Sag     | L          |            |

| <b>K. PERBEKEL/LURAH DARI LIMA KEPEMIMPINAN TERAKHIR</b> |                            |  |
|--|----------------------------|--|
|  | <b>NAMA PERBEKEL/LURAH</b> | <b>MASA PENGABDIAN<br/>(DARI TAHUN.... S/D TAHUN.....)</b> |
| 1  | Abdurahim Rasyid           |  |
| 2  | H. Abdullah                |  |
| 3  | Haerudy                    |  |
| 4  | H. Moh. Isa                |  |
| 5  | H. Muhasir                 |  |

Sumber: Perbekel Desa Celukang Bawang

|   |
|---|
|  <p><b>Dinas Komunikasi dan Informatika<br/>Kabupaten Buleleng</b><br/>web : <a href="http://bulelengkab.go.id">http://bulelengkab.go.id</a><br/>email: <a href="mailto:kominfo@bulelengkab.go.id">kominfo@bulelengkab.go.id</a></p> |
|---|

**DATA DESA/KELURAHAN DI KABUPATEN BULELENG  
TAHUN: 2014**

| A. PENGENALAN TEMPAT |   |
|----------------------|---|
| 1. Provinsi          | : BALI                                  |
| 2. Kabupaten         | : BULELENG                              |
| 3. Kecamatan         | : GEROKGAK                              |
| 4. Desa/Kelurahan    | : TUKAD SUMAGA                          |
| 5. Alamat/ No. telp  | : DESA TUKAD SUMAGA, KECAMATAN GEROKGAK |

| B. KONDISI WILAYAH            |                         |
|-------------------------------|-------------------------|
| 1. Luas Wilayah *)            | : 39,69 Km <sup>2</sup> |
| 2. Batas-Batas Wilayah        |                         |
| a. Utara                      | : DESA CELUKAN BAWANG   |
| b. Selatan                    | : HUTAN                 |
| c. Timur                      | : DESA PANGKUNG PARUK   |
| d. Barat                      | : DESA TINGA- TINGA     |
| 3. Jarak Pemerintahan Desa ke |                         |
| a. Kecamatan                  | : 18 Km                 |
| b. Kabupaten                  | : 45 Km                 |
| c. Provinsi                   | : 114 Km                |

\*) Sumber: Kecamatan Gerokgak Dalam Angka 2014

| C. KEPENDUDUKAN                           |                  |
|---|------------------|
| 1. Jumlah Penduduk                        | : 6,639 orang    |
| 2. Jumlah Penduduk Laki-Laki              | : 3,353 orang    |
| 3. Jumlah Penduduk Perempuan              | : 3,286 orang    |
| 4. Jumlah Keluarga                        | : 2,068 keluarga |
| 5. Sumber utama mata pencaharian penduduk | : PETANI         |



| D. PERTANIAN, PERKEBUNAN DAN PETERNAKAN  |                          |
|--|--------------------------|
| 1 Komuditas pertanian yang dikembangkan  | : JAGUNG                 |
| 2 Komuditas perkebunan yang dikembangkan | : MENTE, KELAPA, MANGGA. |
| 3 Potensi peternakan yang dikembangkan   | : SAPI, BABI, AYAM       |

| E. PARIWISATA    | ADA | TIDAK | JUMLAH | KETERANGAN |
|------------------|-----|-------|--------|------------|
| 1 Wisata alam    |     | √     |        |            |
| 2 Wisata budaya  |     | √     |        |            |
| 3 Wisata Kuliner |     | √     |        |            |
| 4 Wisata bahari  |     | √     |        |            |
| 5 lain-lain      |     |       |        |            |

| F. PENDIDIKAN                                   | ADA | TIDAK | JUMLAH | KETERANGAN |
|---|-----|-------|--------|------------|
| 1. Sarana pendidikan yang ada di desa/kelurahan |     |       |        |            |
| a. PAUD   |     | √     |        |            |
| b. TK   | √   |       | 1      |            |
| c. SD   | √   |       | 4      |            |
| d. SMP/Sederajat                                | √   |       |        |            |
| e. SMA/Sederajat                                |     | √     |        |            |
| f. SMK/ sederajat                               |     | √     |        |            |

| G. KESEHATAN                                   | ADA | TIDAK | JUMLAH | KETERANGAN |
|--|-----|-------|--------|------------|
| 1. Sarana kesehatan yang ada di desa/kelurahan |     |       |        |            |
| a. Rumah sakit                                 |     | √     |        |            |
| b. Rumah sakit bersalin                        |     | √     |        |            |
| c. Poliklinik                                  |     | √     |        |            |
| d. Puskesmas                                   |     | √     |        |            |
| e. Puskesmas pembantu                          | √   |       |        |            |
| f. Poskesdes                                   |     |       |        |            |
| g. Polindes                                    |     |       |        |            |
| h. Posyandu                                    | √   |       |        |            |
| i. Apotek                                      |     | √     |        |            |

| H. KOMUNIKASI DAN INFORMATIKA   | ADA | TIDAK | JUMLAH | KETERANGAN |
|---|-----|-------|--------|------------|
| 1. Sarana telekomunikasi/ informasi/komunikasi di Kantor Desa/Kelurahan |     |       |        |            |
| a. Komputer   | √   |       | 4 unit |            |
| b. Telp/Fax   | √   |       | 1 unit |            |
| c. Televisi   | √   |       | 1 unit |            |
| d. Tape/Radio   |     | √     | unit   |            |
| e. Surat kabar  | √   |       | unit   |            |
| f. Jaringan internet  |     |       | 1 unit |            |
| 2. Telepon Umum   |     | √     | unit   |            |
| 3. Warung Telepon (Wartel)  |     | √     | unit   |            |
| 4. Warung Internet (Warnet)   |     | √     | 1 unit |            |
| 5. Kantor POS/POS Pembantu  |     | √     | 1 unit |            |
| 6. Penduduk yang memiliki sarana  |     |       |        |            |
| a. Komputer   | √   |       | KK     |            |
| b. Telp/Fax   |     | √     | KK     |            |
| c. Televisi   | √   |       | KK     |            |
| d. Tape/Radio   | √   |       | KK     |            |
| e. Jaringan internet  | √   |       | KK     |            |
| e. HP   | √   |       | KK     |            |
| 7. Penduduk yang berlangganan   |     |       |        |            |
| a. Surat Kabar  | √   |       | KK     |            |
| b. Jaringan internet  | √   |       | KK     |            |

| I. LEMBAGA                             | ADA | TIDAK | JUMLAH     | KETERANGAN |
|--|-----|-------|------------|------------|
| 1. Desa Pakraman                       | √   | –     | 1          |            |
| 2. Banjar Dinas / Lingkungan           | √   | –     | 9          |            |
| 3. Banjar Adat                         | √   | –     | 9          |            |
| 4. Hansip                              | √   | –     | 34personil |            |
| 5. Subak                               | √   | –     | 1          |            |
| 6. Karang Taruna/Muda-Mudi/Truna-Truni | √   | –     | 1          |            |

| J. KETERANGAN APARAT DESA/KELURAHAN            | NAMA            | L/P | KET |
|--|-----------------|-----|-----|
| 1. Perbekel/Lurah                              | MADE GELGEL     | L   |     |
| 2. Sekretaris Desa/Kelurahan                   | NYOMAN SUARJANA | L   |     |
| 3. Ketua Badan Perwakilan Desa/Dewan Kelurahan | MADE PARWATA    | L   |     |
| 4. Ketua LPM                                   | MADE SUARSANA   | L   |     |

| K. PERBEKEL/LURAH DARI LIMA KEPEMIMPINAN TERAKHIR |                     |  |
|---|---------------------|--|
|   | NAMA PERBEKEL/LURAH | MASA PENGABDIAN<br>(DARI TAHUN.... S/D TAHUN.....) |
| 1   | I KETUT NGEMBENG    |  |
| 2   | I KETUT RAUS        |  |
| 3   | I KETUT SANTIKA     |  |
| 4   | I MADE PUDJA        |  |
| 5   | I MADE GELGEL       |  |

Sumber: Perbekel desa tukad sumaga

**Pemerintah Kabupaten Buleleng  
Dinas Komunikasi dan Informatika**

Jalan Pahlawan No. 1 Singaraja, Telp (0362) 21146

[www.bulelengkab.go.id](http://www.bulelengkab.go.id)

email: [kominfo@bulelengkab.go.id](mailto:kominfo@bulelengkab.go.id)