

# DATA KOMUNIKASI DAN INFORMATIKA

DESA/KELURAHAN DI KECAMATAN SAWAN

2014

## Desa

.Lemukih  
.Galungan  
.Sekumpul  
.Bebetin  
.Sudaji  
.sawan  
.Menyali  
.Suwug  
.Jagaraga  
.Sinabun  
.Jerobokam  
.Sangsit  
.Bungkulan  
.Gri Emas

DATA	UMUM
	TIK

# KATA PENGANTAR

Puji syukur kami panjatkan kehadapan Ida Sang Hyang Widhi Wasa/Tuhan Yang Maha Esa, karena atas berkat dan tuntunanNya, buku Data Komunikasi dan Informatika Desa/Kelurahan di Kecamatan Sawan Tahun 2014 dapat disusun dengan baik.


Buku ini memberikan informasi berupa gambaran umum tentang Data Desa/Kelurahan di Kecamatan Sawan Tahun 2014, sehingga diharapkan bermanfaat bagi bahan perencanaan pembangunan di Kabupaten Buleleng ke depan.

Sudah barang tentu buku ini jauh dari sempurna, semua ini tidak terlepas dari keterbatasan dan kekurangan kami dalam hal pengumpulan data pendukungnya. Untuk itu kami harapkan kritik dan saran guna penyempurnaan di masa yang akan datang.

Kami sampaikan terima kasih yang sedalam-dalamnya kepada semua pihak, khususnya kepada para perbekel dan lurah yang telah membantu dalam penyusunan buku ini.

Demikian, semoga buku sederhana ini bisa bermanfaat bagi pembaca.

Singaraja, 1 Desember 2014  
Kepala Dinas Komunikasi dan Informatika  
Kabupaten Buleleng



**Drs. I Ketut Suweca, M.Si**

Nip. 19620608 198203 1 001

*Buku ini diunggah di Situs Resmi Pemkab.Buleleng ([www.bulelengkab.go.id](http://www.bulelengkab.go.id))*

## DAFTAR ISI

KATA PENGANTAR.....	i
DAFTAR ISI .....	ii
DATA DESA/KELURAHAN DI KECAMATAN SAWAN	
DATA DESA LEMUKIH .....	1
DATA DESA GALUNGAN.....	5
DATA DESA SEKUMPUL.....	9
DATA DESA BEBETIN.....	13
DATA DESA SUDAJI .....	17
DATA DESA SAWAN.....	21
DATA DESA MENYALI .....	25
DATA DESA SUWUG.....	29
DATA DESA JAGARAGA .....	33
DATA DESA SINABUN.....	37
DATA DESA KEROBOKAN .....	41
DATA DESA SANGSIT.....	45
DATA DESA BUNGKULAN .....	49
DATA DESA GIRI EMAS .....	53



**Dinas Komunikasi dan Informatika  
Kabupaten Buleleng**  
web : <http://bulelengkab.go.id>  
email: [kominfo@bulelengkab.go.id](mailto:kominfo@bulelengkab.go.id)

## DATA DESA/KELURAHAN DI KABUPATEN BULELENG

TAHUN: 2014

A. PENGENALAN TEMPAT	
1. Provinsi	: BALI
2. Kabupaten	: BULELENG
3. Kecamatan	: SAWAN
4. Desa/Kelurahan	: LEMUKIH
5. Alamat/ No. telp	: Desa Lemukih, Kec Sawan

B. KONDISI WILAYAH	
1. Luas Wilayah *)	: 23,67 km <sup>2</sup>
2. Batas-Batas Wilayah	
a. Utara	: Desa Sekumpul dan Desa Sudaji
b. Selatan	: Kecamatan Petang
c. Timur	: Desa Galungan
d. Barat	: Kecamatan Sukasada
3. Jarak Pemerintahan Desa ke	
a. Kecamatan	: 18 Km
b. Kabupaten	: 24 Km
c. Provinsi	: 112 Km

\*) Sumber: Kecamatan Sawan Dalam Angka 2013

C. KEPENDUDUKAN	
1. Jumlah Penduduk	: orang
2. Jumlah Penduduk Laki-Laki	: orang
3. Jumlah Penduduk Perempuan	: orang
4. Jumlah Keluarga	: keluarga
5. Sumber utama mata pencaharian penduduk	:

D. PERTANIAN, PERKEBUNAN DAN PETERNAKAN	
1 Komuditas pertanian yang dikembangkan	: Padi,
2 Komuditas perkebunan yang dikembangkan	: Cengkeh, Kopi
3 Potensi peternakan yang dikembangkan	: Sapi, Babi

E. PARIWISATA	ADA	TIDAK	JUMLAH	KETERANGAN
1 Wisata alam	✓		4	3 Air Terjun dan 1 Air Panas
2 Wisata budaya	✓		2	Tari Janger, Pesantian Puja Kerti
3 Wisata Kuliner		✓		
4 Wisata bahari		✓		
5 lain-lain	✓		1	Tracking, Pura Bukit Cemara Geseng

F. PENDIDIKAN	ADA	TIDAK	JUMLAH	KETERANGAN
1. Sarana pendidikan yang ada di desa/kelurahan				
a. PAUD		✓	-	
b. TK	✓		1	TK Saraswati Lemukih
c. SD	✓		3	SD No. 1 Lemukih, SD No. 1 Lemukih, SD No. 3 Lemukih
d. SMP/Sederajat	✓		1	SMP Satu Atap Lemukih
e. SMA/Sederajat		✓	-	
f. SMK/ sederajat		✓	-	
g. Akademi/Perguruan Tinggi		✓	-	

G. KESEHATAN	ADA	TIDAK	JUMLAH	KETERANGAN
1. Sarana kesehatan yang ada di desa/kelurahan				
a. Rumah sakit		✓	-	
b. Rumah sakit bersalin		✓	-	
c. Poliklinik		✓	-	
d. Puskesmas		✓	-	
e. Puskesmas pembantu	✓		1	Puskesmas Pembantu Lemukih
f. Poskesdes	✓		1	Poskesdes Lemukih
g. Polindes		✓	-	
h. Posyandu	✓		5	Posyandu Br. Dinas Lemaya, Posyandu Br. Dinas Desa, Posyandu Br. Dinas Nangka, Posyandu Br. Dinas Nyuh, dan Posyandu Br. Dinas Buah Banjah
i. Apotek		✓	-	

H. KOMUNIKASI DAN INFORMATIKA	ADA	TIDAK	JUMLAH	KETERANGAN
1. Sarana telekomunikasi/ informasi/komunikasi di Kantor Desa/Kelurahan				
a. Komputer	✓		4 unit	
b. Telp/Fax		✓	- unit	
c. Televisi	✓		1 unit	
d. Tape/Radio	✓		1 unit	
e. Surat kabar		✓	-	
f. Jaringan internet		✓	- unit	
2. Telepon Umum		✓	- unit	
3. Warung Telepon (Wartel)		✓	- unit	
4. Warung Internet (Warnet)		✓	- unit	
5. Kantor POS/POS Pembantu		✓	- unit	
6. Penduduk yang memiliki sarana				
a. Komputer	✓		KK	
b. Telp/Fax		✓	KK	
c. Televisi	✓		KK	
d. Tape/Radio	✓		KK	
e. Jaringan internet		✓	KK	
e. HP	✓		KK	
7. Penduduk yang berlangganan				
a. Surat Kabar		✓	KK	
b. Jaringan internet		✓	KK	

<b>I. LEMBAGA</b>	<b>ADA</b>	<b>TIDAK</b>	<b>JUMLAH</b>	<b>KETERANGAN</b>
1. Desa Pakraman	✓		1	Desa Pekraman Lemukih
2. Banjar Dinas / Lingkungan	✓		5	Banjar Dinas Demaya, Banjar Dinas Desa, Banjar Dinas Nangka, Banjar Dinas Nyuh, <b>Banjar Dinas Buah Baniah</b>
3. Banjar Adat	✓		5	Banjar Adat Peninjauan, Banjar Adat Tri Tunggal, Banjar Adat Kubu Anyar, Banjar Adat Taman Sari, Banjar Adat Darma Karya, Banjar Adat Kajanan, Banjar Adat Ekasila, Banjar Adat Campurasa, dan Banjar Adat Pancayasa
4. Hansip	✓		23 orang	
5. Subak	✓		3	Subak di 5 Banjar Dinas

<b>J. KETERANGAN APARAT DESA/KELURAHAN</b>	<b>NAMA</b>	<b>L/P</b>	<b>KET</b>
1. Perbekel/Lurah	Ketut Budiarta	L	
2. Sekretaris Desa/Kelurahan	-	-	-
3. Ketua Badan Perwakilan Desa/Dewan Kelurahan	I Made Budikarya	L	
4. Ketua LPM	Komang Bagiada	L	

<b>K. PERBEKEL/LURAH DARI LIMA KEPEMIMPINAN TERAKHIR</b>		
	<b>NAMA PERBEKEL/LURAH</b>	<b>MASA PENGABDIAN (DARI TAHUN.... S/D TAHUN.....)</b>
1	Ketut Budiarta	(2007 - 2013) (2013-2019)

Sumber : Perbekel Desa Lemukih



**Dinas Komunikasi dan Informatika  
Kabupaten Buleleng**  
web : <http://bulelengkab.go.id>  
email: [kominfo@bulelengkab.go.id](mailto:kominfo@bulelengkab.go.id)

**DATA DESA/KELURAHAN DI KABUPATEN BULELENG  
TAHUN: 2014**

<b>A. PENGENALAN TEMPAT</b>	
1. Provinsi	: BALI
2. Kabupaten	: BULELENG
3. Kecamatan	: SAWAN
4. Desa/Kelurahan	: GALUNGAN
5. Alamat/ No. telp	: DESA GALUNGAN

<b>B. KONDISI WILAYAH</b>	
1. Luas Wilayah *)	: 14,60 Km <sup>2</sup>
2. Batas-Batas Wilayah	
a. Utara	: Sekumpul
b. Selatan	: Tambakan
c. Timur	: Pakisan
d. Barat	: Lemukih
3. Jarak Pemerintahan Desa ke	
a. Kecamatan	: 17 Km
b. Kabupaten	: 22 Km
c. Provinsi	: 107 Km

\*) Sumber: Kecamatan Sawan Dalam Angka 2013

<b>C. KEPENDUDUKAN</b>	
1. Jumlah Penduduk	: 1.906 orang
2. Jumlah Penduduk Laki-Laki	: 977 orang
3. Jumlah Penduduk Perempuan	: 929 orang
4. Jumlah Keluarga	: 520 keluarga
5. Sumber utama mata pencaharian penduduk	: Petani



D. PERTANIAN, PERKEBUNAN DAN PETERNAKAN	
1 Komuditas pertanian yang dikembangkan	: Padi
2 Komuditas perkebunan yang dikembangkan	: Cengkeh,Kopi,Manggis,Durian
3 Potensi peternakan yang dikembangkan	: Sapi, Babi

E. PARIWISATA	ADA	TIDAK	JUMLAH	KETERANGAN
1 Wisata alam	√		4	
2 Wisata budaya	√	√	-	
3 Wisata Kuliner		√	-	
4 Wisata bahari		√	-	
5 lain-lain		√	-	

F. PENDIDIKAN	ADA	TIDAK	JUMLAH	KETERANGAN
1. Sarana pendidikan yang ada di desa/kelurahan				
a. PAUD		√	-	
b. TK	√		1	TK Wana Sundara
c. SD	√		2	SD No. 1 Galungan dan SD No. 2 Galungan
d. SMP/Sederajat		√	-	
e. SMA/Sederajat		√	-	
f. SMK/sederajat		√	-	
g. Akademi/Perguruan Tinggi		√	-	

G. KESEHATAN	ADA	TIDAK	JUMLAH	KETERANGAN
1. Sarana kesehatan yang ada di desa/kelurahan				
a. Rumah sakit		√	-	
b. Rumah sakit bersalin		√	-	
c. Poliklinik		√	-	
d. Puskesmas		√	-	
e. Puskesmas pembantu		√		
f. Poskesdes		√	-	
g. Polindes	√			
h. Posyandu	√			
i. Apotek		√	-	

H. KOMUNIKASI DAN INFORMATIKA	ADA	TIDAK	JUMLAH	KETERANGAN
1. Sarana telekomunikasi/ informasi/komunikasi di Kantor Desa/Kelurahan				
a. Komputer	√		5 unit	
b. Telp/Fax		√	- unit	
c. Televisi	√		1 unit	
d. Tape/Radio		√	- unit	
e. Surat kabar		√	-	
f. Jaringan internet	√		1 unit	
2. Telepon Umum		√	- unit	
3. Warung Telepon (Wartel)		√	- unit	
4. Warung Internet (Warnet)		√	- unit	
5. Kantor POS/POS Pembantu		√	- unit	
6. Penduduk yang memiliki sarana				
a. Komputer	√		10 KK	
b. Telp/Fax		√	- KK	
c. Televisi	√		400 KK	
d. Tape/Radio	√		12 KK	
e. Jaringan internet	√		7 KK	
e. HP	√		420 KK	
7. Penduduk yang berlangganan				
a. Surat Kabar		√	- KK	
b. Jaringan internet		√	- KK	

<b>I. LEMBAGA</b>	<b>ADA</b>	<b>TIDAK</b>	<b>JUMLAH</b>	<b>KETERANGAN</b>
1. Desa Pakraman	√		1	
2. Banjar Dinas / Lingkungan	√		3	
3. Banjar Adat	√		3	
4. Hansip	√		34	
5. Subak	√		3	Subak basah 2 dan Subak Abian 1
6. Karang Taruna/Muda-Mudi/Truna-Truni	√			

<b>J. KETERANGAN APARAT DESA/KELURAHAN</b>	<b>NAMA</b>	<b>L/P</b>	<b>KET</b>
1. Perbekel/Lurah	I Gede Haryono	L	
2. Sekretaris Desa/Kelurahan	I Gede Darsana	L	
3. Ketua Badan Perwakilan Desa/Dewan Kelurahan	Made Santiawan	L	
4. Ketua LPM	Nyoman Sudarta	L	

<b>K. PERBEKEL/LURAH DARI LIMA KEPEMIMPINAN TERAKHIR</b>		
	<b>NAMA PERBEKEL/LURAH</b>	<b>MASA PENGABDIAN (DARI TAHUN.... S/D TAHUN.....)</b>
1	Ketut Patria	1967 s/d 1977
2	Gede Lendra	1977 s/d 1990
3	Made Tawan	1990 s/d 1998
4	Cening Suwandra	1998 s/d 14 Januari 2014
5	I Gede Haryono	15 Januari 2014 sampai sekarang

Sumber: Perbekel Desa Galungan



**Dinas Komunikasi dan Informatika  
Kabupaten Buleleng**  
web : <http://bulelengkab.go.id>  
email: [kominfo@bulelengkab.go.id](mailto:kominfo@bulelengkab.go.id)

**DATA DESA/KELURAHAN DI KABUPATEN BULELENG  
TAHUN: 2014**

<b>A. PENGENALAN TEMPAT</b>	
1. Provinsi	: BALI
2. Kabupaten	: BULELENG
3. Kecamatan	: SAWAN
4. Desa/Kelurahan	: SEKUMPUL
5. Alamat/ No. telp	: Desa Sekumpul, Kec. Sawan

<b>B. KONDISI WILAYAH</b>	
1. Luas Wilayah *)	: 2,72 Km <sup>2</sup>
2. Batas-Batas Wilayah	
a. Utara	: Desa Bebetin
b. Selatan	: Desa Lemukih
c. Timur	: Desa Lgakungan
d. Barat	: Tukad Penarukan
3. Jarak Pemerintahan Desa ke	
a. Kecamatan	: 16 Km
b. Kabupaten	: 21 Km
c. Provinsi	: 69 Km

\*) Sumber: Kecamatan Sawan Dalam Angka 2013

<b>C. KEPENDUDUKAN</b>	
1. Jumlah Penduduk	: 1.465 orang
2. Jumlah Penduduk Laki-Laki	: 734 orang
3. Jumlah Penduduk Perempuan	: 731 orang
4. Jumlah Keluarga	: 395 keluarga
5. Sumber utama mata pencaharian penduduk	: Petani Kebun

D. PERTANIAN, PERKEBUNAN DAN PETERNAKAN	
1 Komuditas pertanian yang dikembangkan	: Padi Palawija
2 Komuditas perkebunan yang dikembangkan	: Cengkeh, Kopi, durian, Mangis
3 Potensi peternakan yang dikembangkan	: Sapi, Babi, Ayam

E. PARIWISATA	ADA	TIDAK	JUMLAH	KETERANGAN
1 Wisata alam	✓			Obyek wisata Air Terjun Sekumpul
2 Wisata budaya		✓	-	
3 Wisata Kuliner		✓	-	
4 Wisata bahari		✓	-	
5 lain-lain		✓	-	

F. PENDIDIKAN	ADA	TIDAK	JUMLAH	KETERANGAN
1. <i>Sarana pendidikan yang ada di desa/kelurahan</i>				
a. PAUD	✓			
b. TK	✓		2	Paud/TK Wisata Kumara Paud/TK Satriawiguna
c. SD	✓		1	SD No. 1 Sekumpul
d. SMP/Sederajat		✓	-	
e. SMA/Sederajat		✓	-	
f. SMK/ sederajat		✓	-	
g. Akademi/Perguruan Tinggi		✓	-	

G. KESEHATAN	ADA	TIDAK	JUMLAH	KETERANGAN
1. Sarana kesehatan yang ada di desa/kelurahan				
a. Rumah sakit		✓	-	
b. Rumah sakit bersalin		✓	-	
c. Poliklinik		✓	-	
d. Puskesmas		✓	-	
e. Puskesmas pembantu	✓		1	Pustu Sekumpul
f. Poskesdes		✓	-	
g. Polindes		✓	-	
h. Posyandu	✓		2	Posyandu Yola Senasyri, Posyandu Rajawali
i. Apotek		✓	-	


H. KOMUNIKASI DAN INFORMATIKA	ADA	TIDAK	JUMLAH	KETERANGAN
1. Sarana telekomunikasi/ informasi/komunikasi di Kantor Desa/Kelurahan				
a. Komputer	✓		2      unit	
b. Telp/Fax		✓	-      unit	
c. Televisi	✓		1      unit	
d. Tape/Radio	✓		1      unit	
e. Surat kabar		✓	-	
f. Jaringan internet		✓	-	
2. Telepon Umum		✓	-      unit	
3. Warung Telepon (Wartel)		✓	-      unit	
4. Warung Internet (Warnet)		✓	-      unit	
5. Kantor POS/POS Pembantu		✓	-      unit	
6. Penduduk yang memiliki sarana				
a. Komputer	✓		10      KK	
b. Telp/Fax		✓	-      KK	
c. Televisi	✓		210    KK	
d. Tape/Radio	✓		197    KK	
e. Jaringan internet	✓		10      KK	
e. HP	✓		270    KK	
7. Penduduk yang berlangganan				
a. Surat Kabar		✓	-      KK	
b. Jaringan internet		✓	-      KK	

<b>I. LEMBAGA</b>	<b>ADA</b>	<b>TIDAK</b>	<b>JUMLAH</b>	<b>KETERANGAN</b>
1. Desa Pakraman	✓		2	Desa Pakraman Sekumpul, Desa Pakraman Lebah
2. Banjar Dinas / Lingkungan	✓		2	Banjar Dinas Desa, Banjar Dinas Lebah
3. Banjar Adat	✓		2	Banjar Adat Dangin Margi, Banjar Adat Dauh Margi
4. Hansip	✓		33 orang	
5. Subak	✓		3	Subak sekumpul, Subak Layahan, Subak Abian
6. Karang Taruna/Muda-Mudi/Truna-Truni	✓		1	STT Santana Bhakti

<b>J. KETERANGAN APARAT DESA/KELURAHAN</b>	<b>NAMA</b>	<b>L/P</b>	<b>ALAMAT</b>
1. Perbekel/Lurah	Made Suarta	L	Banjar Dinas Desa
2. Sekretaris Desa/Kelurahan	Gede Sumika	L	Banjar Dinas Desa
3. Ketua Badan Perwakilan Desa/Dewan Kelurahan	Made Astika	L	Banjar Dinas Desa
4. Ketua LPM	Made Pura	L	Banjar Dinas Desa

<b>K. PERBEKEL/LURAH DARI LIMA KEPEMIMPINAN TERAKHIR</b>		
	<b>NAMA PERBEKEL/LURAH</b>	<b>MASA PENGABDIAN (DARI TAHUN.... S/D TAHUN.....)</b>
1	Nyoman Sumadana	1978-1986
2	Nengah Sukrada	1986-1994
3	Gede Suartama	1995-2002
4	Gede Suarba	2003-2008 dan 2008-2013
5	Made Suarta	2013-2019

Sumber: Perbekel Desa Sekumpul

 <p><b>Dinas Komunikasi dan Informatika Kabupaten Buleleng</b> web : <a href="http://bulelengkab.go.id">http://bulelengkab.go.id</a> email: <a href="mailto:kominfo@bulelengkab.go.id">kominfo@bulelengkab.go.id</a></p>
---

**DATA DESA/KELURAHAN DI KABUPATEN BULELENG  
TAHUN: 2014**

A. PENGENALAN TEMPAT	
1. Provinsi	: BALI
2. Kabupaten	: BULELENG
3. Kecamatan	: SAWAN
4. Desa/Kelurahan	: BEBETIN
5. Alamat/ No. telp	: DESA BEBETIN, KECAMATAN SAWAN

B. KONDISI WILAYAH	
1. Luas Wilayah *)	: 6,88 Km <sup>2</sup>
2. Batas-Batas Wilayah	
a. Utara	: DESA SAWAN
b. Selatan	: DESA SEKUMPUL
c. Timur	: DESA PAKISAN
d. Barat	: DESA SUDAJI
3. Jarak Pemerintahan Desa ke	
a. Kecamatan	: 15 Km
b. Kabupaten	: 18 Km
c. Provinsi	: 104 Km

Sumber: Kecamatan Sawan Dalam Angka 2013

C. KEPENDUDUKAN	
1. Jumlah Penduduk	: 5.911 orang
2. Jumlah Penduduk Laki-Laki	: 2.971 orang
3. Jumlah Penduduk Perempuan	: 2.940 orang
4. Jumlah Keluarga	: 1.594 keluarga
5. Sumber utama mata pencaharian penduduk	: BERTANI



D. PERTANIAN, PERKEBUNAN DAN PETERNAKAN	
1 Komuditas pertanian yang dikembangkan	: PADI DAN JAGUNG
2 Komuditas perkebunan yang dikembangkan	: CENGKEH, COKLAT, DURIAN, KELAPA, PISANG DAN POHON JATI
3 Potensi peternakan yang dikembangkan	: SAPI, BABI, AYAM DAN BEBEK

E. PARIWISATA	ADA	TIDAK	JUMLAH	KETERANGAN
1 Wisata alam	√		4	AIR TERJUN TEJA SARI, PURA BUKIT, SKY GARDEN DAN MATA AIR
2 Wisata Budaya	√		14	GONG GEDE 3 KLP, RINDIK 3 KLP GONG ANGKLUNG 8 KLP
3 Wisata Kuliner	√		3	BELAYAG, LAKLAK, RUJAK
4 Wista Bahari		√		
5 lain-lain	√		1	SAPI GERUMBUNGAN

F. PENDIDIKAN	ADA	TIDAK	JUMLAH	KETERANGAN
1. Sarana pendidikan yang ada di desa/kelurahan				
a. PAUD		√	-	
b. TK	√		1	TK WIDYA KUMARA GRAHA
c. SD	√		5	SD N 1 Bebetin ,SD N 2 Bebetin, SD N 3 Bebetin, SD N 4 Bebetin, SD N 5 Bebetin
d. SMP/Sederajat	-	√	-	
e. SMA/Sederajat	-	√	-	
f. SMK/ sederajat	-	√	-	
g. Akademi/Perguruan Tinggi	-	√	-	

G. KESEHATAN	ADA	TIDAK	JUMLAH	KETERANGAN
1. Sarana kesehatan yang ada di desa/kelurahan				
a. Rumah sakit		√	-	
b. Rumah sakit bersalin	√		1	
c. Poliklinik		√	-	
d. Puskesmas		√	-	
e. Puskesmas pembantu	√		1	
f. Poskesdes		√	-	
g. Polindes		√	-	
h. Posyandu	√		6	
i. Apotek	√		2	

H. KOMUNIKASI DAN INFORMATIKA	ADA	TIDAK	JUMLAH	KETERANGAN
1. Sarana telekomunikasi/ informasi/komunikasi di Kantor Desa/Kelurahan				
a. Komputer	√		1 unit	
b. Telp/Fax		√	- unit	
c. Televisi	√		1 unit	
d. Tape/Radio	√		1 unit	
e. Surat kabar	√			
f. Jaringan internet		√	- unit	
2. Telepon Umum		√	- unit	
3. Warung Telepon (Wartel)		√	- unit	
4. Warung Internet (Warnet)	√		4 unit	
5. Kantor POS/POS Pembantu		√	- unit	
6. Penduduk yang memiliki sarana				
a. Komputer	√		425 KK	
b. Telp/Fax		√	- KK	
c. Televisi	√		1.594 KK	
d. Tape/Radio	√		781 KK	
e. Jaringan internet	√		4 KK	
e. HP	√		1.504 KK	
7. Penduduk yang berlangganan				
a. Surat Kabar	√		5 KK	
b. Jaringan internet		√	- KK	

<b>I. LEMBAGA</b>	<b>ADA</b>	<b>TIDAK</b>	<b>JUMLAH</b>	<b>KETERANGAN</b>
1. Desa Pakraman	√	-	2	DESA PAKRAMAN BEBETIN, DESA PAKRAMAN MANUKSESA
2. Banjar Dinas / Lingkungan	√	-	6	
3. Banjar Adat	√	-	5	
4. Hansip	√	-	32 ORANG	
5. Subak	√	-	8	
6. Karang Taruna/Muda-Mudi/Truna-Truni	-	√	1	KARTIKA JAYA
6. Sanggar Seni	-	√	-	

<b>J. KETERANGAN APARAT DESA/KELURAHAN</b>	<b>NAMA</b>	<b>L/P</b>	<b>ALAMAT/HP</b>
1. Perbekel/Lurah	DRS. I KETUT LAKSANA	L	BANJAR DINAS TABANG
2. Sekretaris Desa/Kelurahan	I MADE MEI WIJAYA	L	BANJAR DINAS KUSIA
3. Ketua Badan Perwakilan Desa/Dewan Kelurahan	I PUTU SUWINTEN, SH	L	BANJAR DINAS DESA
4. Ketua LPM	DRS. I GEDE LASIA	L	BANJAR DINAS PENDEM

<b>K. PERBEKEL/LURAH DARI LIMA KEPEMIMPINAN TERAKHIR</b>		
	<b>NAMA PERBEKEL/LURAH</b>	<b>MASA PENGABDIAN (DARI TAHUN.... S/D TAHUN.....)</b>
1	I WAYAN DANGIN	1978-1989
2	I MADE SUKARTA	1990-1998
3	I KETUT SUMERADA	1999-2006
4	I NYOMAN MELIUN	2007-2013
5	DRS IKETUT LAKSANA	2013-2019

Sumber: Perbekel Desa Bebetin



**Dinas Komunikasi dan Informatika  
Kabupaten Buleleng**  
web : <http://bulelengkab.go.id>  
email: [kominfo@bulelengkab.go.id](mailto:kominfo@bulelengkab.go.id)

**DATA DESA/KELURAHAN DI KABUPATEN BULELENG  
TAHUN: 2014**

<b>A. PENGENALAN TEMPAT</b>	
1. Provinsi	: BALI
2. Kabupaten	: BULELENG
3. Kecamatan	: SAWAN
4. Desa/Kelurahan	: SUDAJI
5. Alamat/ No. telp	: Desa Sudaji, Kecamatan Sawan, Kab. Buleleng

<b>B. KONDISI WILAYAH</b>	
1. Luas Wilayah *)	: 8,17 Km <sup>2</sup>
2. Batas-Batas Wilayah	
a. Utara	: Desa Suwug
b. Selatan	: Desa Lemukih
c. Timur	: Desa Bebetin
d. Barat	: Desa Silangjana
3. Jarak Pemerintahan Desa ke	
a. Kecamatan	: 9 Km
b. Kabupaten	: 15 Km
c. Provinsi	:

\*) Sumber: Kecamatan Sawan Dalam Angka 2013

<b>C. KEPENDUDUKAN</b>	
1. Jumlah Penduduk	: 8.853 orang
2. Jumlah Penduduk Laki-Laki	: 4.365 orang
3. Jumlah Penduduk Perempuan	: 4.488 orang
4. Jumlah Keluarga	: 2.595 keluarga
5. Sumber utama mata pencaharian penduduk	: Pertanian

D. PERTANIAN, PERKEBUNAN DAN PETERNAKAN	
1 Komuditas pertanian yang dikembangkan	: Padi
2 Komuditas perkebunan yang dikembangkan	: Cengkeh, Durian
3 Potensi peternakan yang dikembangkan	: Sapi, Babi Ayam Potong, Ayam kampung

E. PARIWISATA	ADA	TIDAK	JUMLAH	KETERANGAN
1 Wisata alam		✓	-	
2 Wisata budaya		✓	-	
3 Wisata Kuliner		✓	-	
4 Wisata bahari		✓	-	
5 lain-lain		✓	-	

F. PENDIDIKAN	ADA	TIDAK	JUMLAH	KETERANGAN
1. Sarana pendidikan yang ada di desa/kelurahan				
a. PAUD				
b. TK	✓		1	TK Budi Luhur
c. SD	✓		6	SD N 1 Sudaji, SD N 2 Sudaji, SD N 3 Sudaji, SD N 4 Sudaji, SD N 5 Sudaji, SD N 6 Sudaji
d. SMP/Sederajat	✓		1	SMP Budi Luhur, Sudaji
e. SMA/Sederajat		✓	-	
f. SMK/ sederajat		✓	-	
g. Akademi/Perguruan Tinggi		✓	-	

G. KESEHATAN	ADA	TIDAK	JUMLAH	KETERANGAN
1. Sarana kesehatan yang ada di desa/kelurahan				
a. Rumah sakit		✓	-	
b. Rumah sakit bersalin		✓	-	
c. Poliklinik		✓	-	
d. Puskesmas		✓	-	
e. Puskesmas pembantu		✓	1	Puskemas Pembantu Desa Sudaji
f. Poskesdes		✓	-	
g. Polindes	✓		1	Pondok Bersalin, Desa sudaji
h. Posyandu	✓		12	
i. Apotek		✓	-	

H. KOMUNIKASI DAN INFORMATIKA	ADA	TIDAK	JUMLAH	KETERANGAN
1. Sarana telekomunikasi/ informasi/komunikasi di Kantor Desa/Kelurahan				
a. Komputer	✓		5 unit	
b. Telp/Fax			unit	
c. Televisi			unit	
d. Tape/Radio			unit	
e. Surat kabar				
f. Jaringan internet			unit	
2. Telepon Umum		✓	unit	
3. Warung Telepon (Wartel)		✓	unit	
4. Warung Internet (Warnet)	✓		1 unit	
5. Kantor POS/POS Pembantu		✓	- unit	
6. Penduduk yang memiliki sarana				
a. Komputer	✓		50 KK	
b. Telp/Fax		✓	- KK	
c. Televisi	✓		KK	
d. Tape/Radio	✓		KK	
e. Jaringan internet			- KK	
e. HP	✓		KK	
7. Penduduk yang berlangganan				
a. Surat Kabar	✓		KK	
b. Jaringan internet	-		- KK	

I. LEMBAGA	ADA	TIDAK	JUMLAH	KETERANGAN
1. Desa Pakraman	✓		1	Desa Pakraman Sudaji
2. Banjar Dinas / Lingkungan	✓		10	
3. Banjar Adat	✓		10	
4. Hansip	✓		1 Regu	
5. Subak	✓		17	
6. Karang Taruna/Muda-Mudi/Truna-Truni	✓		10	

J. KETERANGAN APARAT DESA/KELURAHAN	NAMA	L/P	ALAMAT
1. Perbekel/Lurah	I Komang Sudiarta	L	Desa Sudaji
2. Sekretaris Desa/Kelurahan	Drs. Gede Suardana	L	
3. Ketua Badan Perwakilan Desa/Dewan Kelurahan	I Made Widiana	L	
4. Ketua LPM	Gede Suharsana	L	

K. PERBEKEL/LURAH DARI LIMA KEPEMIMPINAN TERAKHIR		
	NAMA PERBEKEL/LURAH	MASA PENGABDIAN (DARI TAHUN.... S/D TAHUN.....)
1	Made wenten	1993 - 1997
2	I Wayan Sabaryana	1997 - 2000
3	I Komang Sudiarta	2000 - 2005
4	Drs. Gede Surdana	2005 - 2007
5	Gede Rahayudi	2008 - 2011

Sumber : Perbekel Desa Sudaji



**Dinas Komunikasi dan Informatika  
Kabupaten Buleleng**  
web : <http://bulelengkab.go.id>  
email: [kominfo@bulelengkab.go.id](mailto:kominfo@bulelengkab.go.id)

**DATA DESA/KELURAHAN DI KABUPATEN BULELENG  
TAHUN: 2014**

<b>A. PENGENALAN TEMPAT</b>	
1. Provinsi	: BALI
2. Kabupaten	: BULELENG
3. Kecamatan	: SAWAN
4. Desa/Kelurahan	: SAWAN
5. Alamat/ No. telp	: DESA SAWAN, KECAMATAN SAWAN

<b>B. KONDISI WILAYAH</b>	
1. Luas Wilayah *)	: 2,97 Km <sup>2</sup>
2. Batas-Batas Wilayah	
a. Utara	: DESA MENYALI
b. Selatan	: DESA BEBETIN
c. Timur	: TUKAD DAYA
d. Barat	: DESA BEBETIN/DESA MENYALI
3. Jarak Pemerintahan Desa ke	
a. Kecamatan	: 9 Km
b. Kabupaten	: 16 Km
c. Provinsi	: 120 Km

\*) Sumber: Kecamatan Sawan Dalam Angka 2013

<b>C. KEPENDUDUKAN</b>	
1. Jumlah Penduduk	: 2.214 orang
2. Jumlah Penduduk Laki-Laki	: 1.184 orang
3. Jumlah Penduduk Perempuan	: 1.030 orang
4. Jumlah Keluarga	: 627 keluarga
5. Sumber utama mata pencaharian penduduk	: PETANI



D. PERTANIAN, PERKEBUNAN DAN PETERNAKAN	
1 Komuditas pertanian yang dikembangkan	: PADI, PALAWIJA, JAGUNG, KACANG TANAH, CABE, DLL
2 Komuditas perkebunan yang dikembangkan	: DURIAN, RAMBUTAN, MANGGA, CENGKEH
3 Potensi peternakan yang dikembangkan	: SAPI, AYAM BURAS, BEBEK, BABI, AYAM KAMPUNG

E. PARIWISATA	ADA	TIDAK	JUMLAH	KETERANGAN
1 Wisata alam	✓		2	- PURA BATU BOLONG - SUBAK BABAKAN TUA
2 Wisata budaya	✓		2	- KESENIAN GONG, PANDE GONG - KESENIAN SAPI GERUMBUNGAN
3 Wisata Kuliner		✓	-	
4 Wisata bahari		✓	-	
5 lain-lain		✓	-	

F. PENDIDIKAN	ADA	TIDAK	JUMLAH	KETERANGAN
1. <i>Sarana pendidikan yang ada di desa/kelurahan</i>				
a. PAUD		✓		
b. TK	✓		1	TK Widya Dharma
c. SD	✓		2	SD No. 2 Sawan, SD No. 3 Sawan
d. SMP/Sederajat	✓		1	SMP N 1 Sawan
e. SMA/Sederajat	✓		1	SMA WIRABHAKTI Desa Sawan
f. SMK/ sederajat		✓	-	
g. Akademi/Perguruan Tinggi		✓	-	

G. KESEHATAN	ADA	TIDAK	JUMLAH	KETERANGAN
1. Sarana kesehatan yang ada di desa/kelurahan				
a. Rumah sakit		✓	-	
b. Rumah sakit bersalin		✓	-	
c. Poliklinik		✓	-	
d. Puskesmas	✓		1	Puskesmas Sawan II
e. Puskesmas pembantu		✓	-	
f. Poskesdes	✓		1	Poskesdes desa Sawan
g. Polindes		✓	-	
h. Posyandu	✓		3	1. Posyandu Br. Kawanan 2. Posyandu Br. Kanginan 3. Posyandu Br. Brahmana
i. Apotek		✓	-	

H. KOMUNIKASI DAN INFORMATIKA	ADA	TIDAK	JUMLAH	KETERANGAN
1. Sarana telekomunikasi/ informasi/komunikasi di Kantor Desa/Kelurahan				
a. Komputer	✓		2      unit	
b. Telp/Fax		✓	-      unit	
c. Televisi	✓		1      unit	
d. Tape/Radio		✓	-      unit	
e. Surat kabar	✓		1      unit	
f. Jaringan internet	✓		1      unit	
2. Telepon Umum		✓	-      unit	
3. Warung Telepon (Wartel)		✓	-      unit	
4. Warung Internet (Warnet)	✓		1      unit	
5. Kantor POS/POS Pembantu		✓	-      unit	
6. Penduduk yang memiliki sarana				
a. Komputer	✓		200    KK	
b. Telp/Fax		✓	-      KK	
c. Televisi	✓		600    KK	
d. Tape/Radio	✓		150    KK	
e. Jaringan internet	✓		15      KK	
e. HP	✓		600    KK	
7. Penduduk yang berlangganan				
a. Surat Kabar	✓		10      KK	
b. Jaringan internet	✓		15      KK	

I. LEMBAGA	ADA	TIDAK	JUMLAH	KETERANGAN
1. Desa Pakraman	✓		1	Desa Pakraman Sawan
2. Banjar Dinas / Lingkungan	✓		3	Br. Dinas Brahmana Br. Dinas Kanginan Br. Dinas Kawanen
3. Banjar Adat	✓		3	Br. Adat Brahmana Br. Adat Kanginan Br. Adat Kawanen
4. Hansip	✓		33	Orang (1 pleton)
5. Subak	✓		4	Subak Lanyahan Subak Babakan Anyar Subak Babakan Tua Subak Abian Banu Buah
6. Karang Taruna/Muda-Mudi/Truna-Truni	✓		4	Karang Taruna Gajah Mada St. Mandara Giri Br. Kawanen St. Kusuma Dharma Br.Kanginan St.Brahmandita Br. Brahmana

J. KETERANGAN APARAT DESA/KELURAHAN	NAMA	L/P	ALAMAT/HP
1. Perbekel/Lurah	GEDE PUTU SUKERAGIA (PJ. PERBEKEL)	L	Br. Kanginan
2. Sekretaris Desa/Kelurahan	GEDE PUTU SUKERAGIA	L	Br. Kanginan
3. Ketua Badan Perwakilan Desa/Dewan Kelurahan	KETUT SULANDRA	L	Br. Kanginan
4. Ketua LPM	KETUT MARJAYA	L	Br. Kanginan

K. PERBEKEL/LURAH DARI LIMA KEPEMIMPINAN TERAKHIR		
	NAMA PERBEKEL/LURAH	MASA PENGABDIAN (DARI TAHUN.... S/D TAHUN.....)
1	NYOMAN SUANDRA	1972 - 1984
2	KETUT DARPA	1984 - 1992
3	KETUT DARPA	1992 - 2001
4	KETUT ASTAWA	2001 - 2008
5	KETUT PANDE	2008 - 2014

Sumber: Perbekel Desa Sawan



**Dinas Komunikasi dan Informatika  
Kabupaten Buleleng**  
web : <http://bulelengkab.go.id>  
email: [kominfo@bulelengkab.go.id](mailto:kominfo@bulelengkab.go.id)

## DATA DESA/KELURAHAN DI KABUPATEN BULELENG

TAHUN: 2014

A. PENGENALAN TEMPAT	
1. Provinsi	: BALI
2. Kabupaten	: BULELENG
3. Kecamatan	: SAWAN
4. Desa/Kelurahan	: MENYALI
5. Alamat/ No. telp	: Desa Menyali, Kec. Sawan

B. KONDISI WILAYAH	
1. Luas Wilayah *)	: 4,27 Km <sup>2</sup>
2. Batas-Batas Wilayah	
a. Utara	: Desa Jagaraga
b. Selatan	: Desa Sawan
c. Timur	: Desa Bengkala
d. Barat	: Desa Suwug
3. Jarak Pemerintahan Desa ke	
a. Kecamatan	: 7 Km
b. Kabupaten	: 15 Km
c. Provinsi	: 110 Km

Sumber: Kecamatan Sawan Dalam Angka 2013

C. KEPENDUDUKAN	
1. Jumlah Penduduk	: 4.549 orang
2. Jumlah Penduduk Laki-Laki	: 2.194 orang
3. Jumlah Penduduk Perempuan	: 2.355 orang
4. Jumlah Keluarga	: 1.428 keluarga
5. Sumber utama mata pencaharian penduduk	: Pertanian

D. PERTANIAN, PERKEBUNAN DAN PETERNAKAN	
1 Komuditas pertanian yang dikembangkan	: Padi, Palawija
2 Komuditas perkebunan yang dikembangkan	: Cengkeh, Rambutan, Durian, Cacao
3 Potensi peternakan yang dikembangkan	: Ayam, Sapi dan Babi

E. PARIWISATA	ADA	TIDAK	JUMLAH	KETERANGAN
1 Wisata alam	✓		1	AIR TERJUN CAMPURASA
2 Wisata budaya		✓	-	
3 Wisata Kuliner		✓	-	
4 Wisata bahari		✓	-	
5 lain-lain		✓	-	

F. PENDIDIKAN	ADA	TIDAK	JUMLAH	KETERANGAN
1. Sarana pendidikan yang ada di desa/kelurahan				
a. PAUD				
b. TK	✓		1	TK Kumara Sandhi
c. SD	✓		3	SD N 1 Menyali, SD N 2 Menyali, SD N 3 Menyali,
d. SMP/Sederajat		✓	-	
e. SMA/Sederajat		✓	-	
f. SMK/ sederajat	✓		1	SMK N 1 Sawan
g. Akademi/Perguruan Tinggi		✓	-	

G. KESEHATAN	ADA	TIDAK	JUMLAH	KETERANGAN
1. Sarana kesehatan yang ada di desa/kelurahan				
a. Rumah sakit		✓	-	
b. Rumah sakit bersalin		✓	-	
c. Poliklinik		✓	-	
d. Puskesmas		✓	-	
e. Puskesmas pembantu	✓		1	Puskesmas Pembantu Sawan II
f. Poskesdes		✓	-	
g. Polindes		✓	-	
h. Posyandu	✓		5	Posyandu Campurasa, Kawanan, Kubu Anyar, Tarian Sari, Peninjauan
i. Apotek		✓	-	

H. KOMUNIKASI DAN INFORMATIKA	ADA	TIDAK	JUMLAH	KETERANGAN
1. Sarana telekomunikasi/ informasi/komunikasi di Kantor Desa/Kelurahan				
a. Komputer	✓		5 unit	
b. Telp/Fax		✓	- unit	
c. Televisi	✓		1 unit	
d. Tape/Radio		✓	1 unit	
e. Surat kabar	✓		Bali Post	
f. Jaringan internet		✓	- unit	
2. Telepon Umum		✓	unit	
3. Warung Telepon (Wartel)		✓	unit	
4. Warung Internet (Warnet)	✓		2 unit	
5. Kantor POS/POS Pembantu		✓	unit	
6. Penduduk yang memiliki sarana				
a. Komputer			KK	
b. Telp/Fax			KK	
c. Televisi			KK	
d. Tape/Radio			KK	
e. Jaringan internet			KK	
e. HP			KK	
7. Penduduk yang berlangganan				
a. Surat Kabar			KK	
b. Jaringan internet			KK	

<b>I. LEMBAGA</b>	<b>ADA</b>	<b>TIDAK</b>	<b>JUMLAH</b>	<b>KETERANGAN</b>
1. Desa Pakraman	✓		1	Desa Pekraman Menyali
2. Banjar Dinas / Lingkungan	✓		2	Banjar Dinas Kanginan, Kawanan
3. Banjar Adat	✓		9	Banjar Adat Peninjauan, Banjar Adat Tri Tunggal, Banjar Adat Kubu Anyar, Banjar Adat Taman Sari, Banjar Adat Darma Karya, Banjar Adat Kajanan, Banjar Adat Ekasila, Banjar Adat Campurasa, dan Banjar Adat Pancayasa
4. Hansip	✓		45	Satu Pleton
5. Subak	✓		4	Subak Babakan, Lanyahan, Absan Palasari, Bongkang
6. Karang Taruna/Muda-Mudi/Truna-Truni	✓			

<b>J. KETERANGAN APARAT DESA/KELURAHAN</b>	<b>NAMA</b>	<b>L/P</b>	<b>ALAMAT/HP</b>
1. Perbekel/Lurah	I Made Jaya Harta	L	Desa Menyali
2. Sekretaris Desa/Kelurahan	I Ketut Arya Kusuma	L	Desa Menyali
3. Ketua Badan Perwakilan Desa/Dewan Kelurahan	I Gede Suriaka, S.Pd	L	Desa Menyali
4. Ketua LPM	I Gede Sumatra	L	Desa Menyali

<b>K. PERBEKEL/LURAH DARI LIMA KEPEMIMPINAN TERAKHIR</b>		
	<b>NAMA PERBEKEL/LURAH</b>	<b>MASA PENGABDIAN (DARI TAHUN.... S/D TAHUN.....)</b>
1	I Gede Intaran	1971 - 1983
2	I Nyoman Kinara	1984 - 2001
3	I Ketut Arnawa	2002 - 2007
4	Drs. I Made Sudana	2007 - 2013
5	I Made Jayaharta	2014 - sekarang

Sumber: Perbekel Desa Menyali

 <p><b>Dinas Komunikasi dan Informatika Kabupaten Buleleng</b> web : <a href="http://bulelengkab.go.id">http://bulelengkab.go.id</a> email: <a href="mailto:kominfo@bulelengkab.go.id">kominfo@bulelengkab.go.id</a></p>
---

**DATA DESA/KELURAHAN DI KABUPATEN BULELENG  
TAHUN: 2014**

A. PENGENALAN TEMPAT	
1. Provinsi	: BALI
2. Kabupaten	: BULELENG
3. Kecamatan	: SAWAN
4. Desa/Kelurahan	: SUWUG
5. Alamat/ No. telp	: DESA SUWUG, KEC. SAWAN

B. KONDISI WILAYAH	
1. Luas Wilayah *)	: 4,65 Km <sup>2</sup>
2. Batas-Batas Wilayah	
a. Utara	: Desa Sinabun
b. Selatan	: Desa Sudaji
c. Timur	: Tukad Tanah
d. Barat	: Bendungan Penarukan II
3. Jarak Pemerintahan Desa ke	
a. Kecamatan	: 5 Km
b. Kabupaten	: 13 Km
c. Provinsi	: 95 Km

Sumber: Kecamatan Sawan Dalam Angka 2013

C. KEPENDUDUKAN	
1. Jumlah Penduduk	: 6.358 orang
2. Jumlah Penduduk Laki-Laki	: 3.282 orang
3. Jumlah Penduduk Perempuan	: 3.076 orang
4. Jumlah Keluarga	: 1.528 keluarga
5. Sumber utama mata pencaharian penduduk	: Petani



D. PERTANIAN, PERKEBUNAN DAN PETERNAKAN	
1 Komuditas pertanian yang dikembangkan	: Tanaman Padi
2 Komuditas perkebunan yang dikembangkan	:
3 Potensi peternakan yang dikembangkan	: Sapi Bali

E. PARIWISATA	ADA	TIDAK	JUMLAH	KETERANGAN
1 Wisata alam		√	-	
2 Wisata budaya		√	-	
3 Wisata Kuliner		√	-	
4 Wisata bahari		√	-	
5 lain-lain		√	-	

F. PENDIDIKAN	ADA	TIDAK	JUMLAH	KETERANGAN
1. Sarana pendidikan yang ada di desa/kelurahan				
a. PAUD		√	-	
b. TK	√		1	TK. Karya Sandi Utama
c. SD	√		4	SD N 1 Suwug, SD N 2 Suwug, SD N 3 Suwug, SD N 4 Suwug
d. SMP/Sederajat	√		1	SMP N 3 Sawan
e. SMA/Sederajat		√	-	
f. SMK/ sederajat	√		1	SMK Kertha Wisata
g. Akademi/Perguruan Tinggi		√	-	

<b>G. KESEHATAN</b>	<b>ADA</b>	<b>TIDAK</b>	<b>JUMLAH</b>	<b>KETERANGAN</b>
1. Sarana kesehatan yang ada di desa/kelurahan				
a. Rumah sakit		√	-	
b. Rumah sakit bersalin		√	-	
c. Poliklinik		√	-	
d. Puskesmas		√	-	
e. Puskesmas pembantu	√		1	Puskesmas Pembantu Suwug
f. Poskesdes		√	-	
g. Polindes		√	-	
h. Posyandu	√		4	Posyandu Br. Sabi Anggrek, Posyandu Br. Kelodan Mawar, Posyandu Br. Kajianan Mekar Sari, Posyandu Br. Lebah Melati
i. Apotek		√		

<b>H. KOMUNIKASI DAN INFORMATIKA</b>	<b>ADA</b>	<b>TIDAK</b>	<b>JUMLAH</b>	<b>KETERANGAN</b>
1. Sarana telekomunikasi/ informasi/komunikasi di Kantor Desa/Kelurahan				
a. Komputer	√		3 unit	
b. Telp/Fax		√	- unit	
c. Televisi	√		1 unit	
d. Tape/Radio	√		1 unit	
e. Surat kabar		√	-	
f. Jaringan internet		√	- unit	
2. Telepon Umum		√	- unit	
3. Warung Telepon (Wartel)		√	- unit	
4. Warung Internet (Warnet)		√	- unit	
5. Kantor POS/POS Pembantu		√	- unit	
6. Penduduk yang memiliki sarana				
a. Komputer	√		115 KK	
b. Telp/Fax	√		35 KK	
c. Televisi	√		1.534 KK	
d. Tape/Radio	√		1.521 KK	
e. Jaringan internet		√	- KK	
e. HP	√		2.024 KK	
7. Penduduk yang berlangganan				
a. Surat Kabar				KK
b. Jaringan internet				KK

I. LEMBAGA	ADA	TIDAK	JUMLAH	KETERANGAN
1. Desa Pakraman	√		1	Desa Pakraman Suwug
2. Banjar Dinas / Lingkungan	√		4	Br. Dinas Sabi, Br. Dinas Kelodan, Br. Dinas Kajanan, Br. Dinas Lebah
3. Banjar Adat	√		4	Br. Adat Sabi, Br. Adat Kelodan, Br. Adat Kajanan, Br. Adat Lebah
4. Hansip	√			
5. Subak	√		6	Subak Semaran, Subak Ume Desa, Subak Babakan, Subak Kubulinggah, Subak Ume Sabi, Subak Anyar
6. Karang Taruna/Muda-Mudi/Truna-Truni	√		1	Karang Taruna Jaya Susila

J. KETERANGAN APARAT DESA/KELURAHAN	NAMA	L/P	ALAMAT
1. Perbekel/Lurah	I Wayan Antara	L	Br. Dinas Lebah
2. Sekretaris Desa/Kelurahan	Ir. I Gede Astawa	L	Br. Dinas Sabi
3. Ketua Badan Perwakilan Desa/Dewan Kelurahan	Ir. I Made Armawa	L	Br. Dinas Sabi
4. Ketua LPM	I Wayan Widana	L	Br. Dinas Kajanan

K. PERBEKEL/LURAH DARI LIMA KEPEMIMPINAN TERAKHIR		
	NAMA PERBEKEL/LURAH	MASA PENGABDIAN (DARI TAHUN.... S/D TAHUN.....)
1	I Nengah Ginakra	1982 s/d 1986
2	Nyoman Nirta	1986 s/d 1994
3	I Gede Budraha	1994 s/d 2002
4	Nyoman Bujana, SE	2002 s/d 2013
5	I Wayan Antara	2013 s/d Sekarang

Sumber: Perbekel Desa Suwug



**Dinas Komunikasi dan Informatika  
Kabupaten Buleleng**  
web : <http://bulelengkab.go.id>  
email: [kominfo@bulelengkab.go.id](mailto:kominfo@bulelengkab.go.id)

**DATA DESA/KELURAHAN DI KABUPATEN BULELENG  
TAHUN: 2014**

<b>A. PENGENALAN TEMPAT</b>	
1. Provinsi	: BALI
2. Kabupaten	: BULELENG
3. Kecamatan	: SAWAN
4. Desa/Kelurahan	: JAGARAGA
5. Alamat/ No. telp	: Desa Jagaraga, Kec. Sawan

<b>B. KONDISI WILAYAH</b>	
1. Luas Wilayah *)	: 3,83 Km <sup>2</sup>
2. Batas-Batas Wilayah	
a. Utara	: DESA BUNGKULAN
b. Selatan	: DESA MENYALI
c. Timur	: SUNGAI DAYA
d. Barat	: SUNGAI GELUNG
3. Jarak Pemerintahan Desa ke	
a. Kecamatan	: 4 Km
b. Kabupaten	: 12 Km
c. Provinsi	: 100 Km

\*) Sumber: Kecamatan sawan dalam Angka 2013

<b>C. KEPENDUDUKAN</b>	
1. Jumlah Penduduk	: 4.070 orang
2. Jumlah Penduduk Laki-Laki	: 2.070 orang
3. Jumlah Penduduk Perempuan	: 2.000 orang
4. Jumlah Keluarga	: 1.326 keluarga
5. Sumber utama mata pencaharian penduduk	: BERTANI

D. PERTANIAN, PERKEBUNAN DAN PETERNAKAN	
1 Komuditas pertanian yang dikembangkan	: PADI
2 Komuditas perkebunan yang dikembangkan	: RAMBUTAN
3 Potensi peternakan yang dikembangkan	: SAPI DAN BABI

E. PARIWISATA	ADA	TIDAK	JUMLAH	KETERANGAN
1 Wisata alam	—	✓		
2 Wisata budaya	✓	—	1	PURA DALEM JAGARAGA
3 Wisata Kuliner		✓	—	
4 Wisata bahari		✓	—	
5 lain-lain		✓	—	

F. PENDIDIKAN	ADA	TIDAK	JUMLAH	KETERANGAN
1. <i>Sarana pendidikan yang ada di desa/kelurahan</i>				
a. PAUD	✓		1	PAUD SUPUTRA DESA JAGARAGA
b. TK	✓		1	TK SUPUTRA DESA JAGARAGA
c. SD	✓		2	SD N 1 JAGARAGA DAN SD N 3 JAGARAGA
d. SMP/Sederajat		✓		
e. SMA/Sederajat		✓		
f. SMK/ sederajat		✓		
g. Akademi/Perguruan Tinggi		✓		

G. KESEHATAN	ADA	TIDAK	JUMLAH	KETERANGAN
1. Sarana kesehatan yang ada di desa/kelurahan		✓		
a. Rumah sakit		✓		—
b. Rumah sakit bersalin		✓		—
c. Poliklinik		✓		—
d. Puskesmas		✓		
e. Puskesmas pembantu				—
f. Poskesdes		✓		—
g. Polindes	✓			—
h. Posyandu	✓	—	5	—
i. Apotek	—	—	—	—

H. KOMUNIKASI DAN INFORMATIKA	ADA	TIDAK	JUMLAH	KETERANGAN
1. Sarana telekomunikasi/ informasi/komunikasi di Kantor Desa/Kelurahan				
a. Komputer	✓		3	unit
b. Telp/Fax	—	✓	-	unit
c. Televisi	✓		1	unit
d. Tape/Radio	✓		1	unit
e. Surat kabar		✓		
f. Jaringan internet		✓		unit
2. Telepon Umum		✓	—	unit
3. Warung Telepon (Wartel)		✓	—	unit
4. Warung Internet (Warnet)		✓	—	unit
5. Kantor POS/POS Pembantu		✓	—	unit
6. Penduduk yang memiliki sarana				
a. Komputer	✓		52	KK
b. Telp/Fax		✓	-	KK
c. Televisi	✓		910	KK
d. Tape/Radio	✓		312	KK
e. Jaringan internet	✓		51	KK
e. HP	✓		1.326	KK
7. Penduduk yang berlangganan				
a. Surat Kabar	✓		2	KK
b. Jaringan internet	✓		122	KK

I. LEMBAGA		ADA	TIDAK	JUMLAH	KETERANGAN
1.	Desa Pakraman	✓	—	1	
2.	Banjar Dinas / Lingkungan	✓	—	5	
3.	Banjar Adat	✓		5	
4.	Hansip	✓		36 ORANG	
5.	Subak	✓		2	SUBAK LANYAHAN, SUBAK BABAKAN
6.	Karang Taruna/Muda-Mudi/Truna-Truni	✓		3	
8	LAINNYA				

J. KETERANGAN APARAT DESA/KELURAHAN		NAMA	L/P	KET
1.	Perbekel/Lurah	MADE SUMENDRA NURJAYA, ST	L	
2.	Sekretaris Desa/Kelurahan	I GEDE DANA YASA	L	
3.	Ketua Badan Perwakilan Desa/Dewan Kelurahan	MADE SUDANA	L	
4.	Ketua LPM	I KETUT SUDIARTA, SPd	L	

K. PERBEKEL/LURAH DARI LIMA KEPEMIMPINAN TERAKHIR		
	NAMA PERBEKEL/LURAH	MASA PENGABDIAN (DARI TAHUN.... S/D TAHUN.....)
1	IDA PUTU SUWANDA	1950 - 1951
2	NYOMAN GEDE MANGKU	1951 - 1973
3	MADE SUDIRA	1973 - 1998
4	I MADE OKA NURJAYA. ST	1998 - 2006
5	MADE SUMENDRA NURJAYA. ST	( 2007 - 2013) DAN ( 2013-2019)

Sumber: Perbekel Desa Jagaraga



**Dinas Komunikasi dan Informatika  
Kabupaten Buleleng**  
web : <http://bulelengkab.go.id>  
email: [kominfo@bulelengkab.go.id](mailto:kominfo@bulelengkab.go.id)

**DATA DESA/KELURAHAN DI KABUPATEN BULELENG  
TAHUN: 2014**

<b>A. PENGENALAN TEMPAT</b>	
1. Provinsi	: BALI
2. Kabupaten	: BULELENG
3. Kecamatan	: SAWAN
4. Desa/Kelurahan	: SINABUN
5. Alamat/ No. telp	: Desa Sinabun, Kecamatan Sawan

<b>B. KONDISI WILAYAH</b>	
1. Luas Wilayah *)	: 33,3 Km <sup>2</sup>
2. Batas-Batas Wilayah	
a. Utara	: Desa Kerobokan
b. Selatan	: Desa Suwug
c. Timur	: Desa Sangsit
d. Barat	: Tukad Penarukan
3. Jarak Pemerintahan Desa ke	
a. Kecamatan	: 3 Km
b. Kabupaten	: 10 Km
c. Provinsi	: 100 Km

Sumber: Kecamatan Sawan Dalam Angka 2013

<b>C. KEPENDUDUKAN</b>	
1. Jumlah Penduduk	: 5.354 orang
2. Jumlah Penduduk Laki-Laki	: 2.690 orang
3. Jumlah Penduduk Perempuan	: 2.664 orang
4. Jumlah Keluarga	: 1.380 keluarga
5. Sumber utama mata pencaharian penduduk	: Buruh dan Pertanian



D. PERTANIAN, PERKEBUNAN DAN PETERNAKAN	
1 Komuditas pertanian yang dikembangkan	: Padi
2 Komuditas perkebunan yang dikembangkan	: Rambutan, Coklat, Mangga
3 Potensi peternakan yang dikembangkan	: Sapi dan Kerbau

E. PARIWISATA	ADA	TIDAK	JUMLAH	KETERANGAN
1 Wisata alam		√	-	
2 Wisata budaya		√	-	
3 Wisata Kuliner		√	-	
4 Wisata bahari		√	-	
5 lain-lain		√	-	

F. PENDIDIKAN	ADA	TIDAK	JUMLAH	KETERANGAN
1. <i>Sarana pendidikan yang ada di desa/kelurahan</i>				
a. PAUD	√		1	Santhi Kumara
b. TK	√		1	TK. Santhi Kumara
c. SD	√		3	SD N1 Sinabun, SD N 2 Sinabun, SD N 3 Sinabun
d. SMP/Sederajat				
e. SMA/Sederajat		√		
f. SMK/ sederajat		√		
g. Akademi/Perguruan Tinggi		√		

G. KESEHATAN	ADA	TIDAK	JUMLAH	KETERANGAN
1. Sarana kesehatan yang ada di desa/kelurahan				
a. Rumah sakit		√	-	
b. Rumah sakit bersalin		√	-	
c. Poliklinik		√	-	
d. Puskesmas		√	-	
e. Puskesmas pembantu		√	-	
f. Poskesdes	√		1	Poskesdes Sinabun di Banjar Dinas Tengah
g. Polindes		√		
h. Posyandu	√		4	Posyandu di masing-masing Banjar Dinas
i. Apotek		√		

H. KOMUNIKASI DAN INFORMATIKA	ADA	TIDAK	JUMLAH	KETERANGAN
1. Sarana telekomunikasi/ informasi/komunikasi di Kantor Desa/Kelurahan				
a. Komputer	√		3      unit	
b. Telp/Fax		√	-      unit	
c. Televisi	√		1      unit	
d. Tape/Radio		√	-      unit	
e. Surat kabar		√	-	
f. Jaringan internet		√	-      unit	
2. Telepon Umum		√	-      unit	
3. Warung Telepon (Wartel)		√	-      unit	
4. Warung Internet (Warnet)	√		2      unit	
5. Kantor POS/POS Pembantu		√	-      unit	
6. Penduduk yang memiliki sarana				
a. Komputer	√		37      KK	
b. Telp/Fax	√		14      KK	
c. Televisi	√		1.380      KK	
d. Tape/Radio	√		1.200      KK	
e. Jaringan internet	√		21      KK	
e. HP	√		1.795      KK	
7. Penduduk yang berlangganan				
a. Surat Kabar	√		10      KK	
b. Jaringan internet		√	-      KK	

<b>I. LEMBAGA</b>	<b>ADA</b>	<b>TIDAK</b>	<b>JUMLAH</b>	<b>KETERANGAN</b>
1. Desa Pakraman	√		1	Desa Pakraman Sinabun
2. Banjar Dinas / Lingkungan	√		4	Banjar Dinas Menasa, Banjar Dinas Tengah, Banjar Dinas Jero, Banjar Dinas Dalem
3. Banjar Adat	√		5	Banjar Adat Kloncing Desa, Banjar Adat Jero, Banjar Adat Dalem, Banjar Adat Menasa, Banjar Adat Tengah
4. Hansip	√		35	personil
5. Subak	√		3	Subak Menasa, Subak Dangin Umah, Subak Menasa Tua
6. Karang Taruna/Muda-Mudi/Truna-Truni	√		1	Harapan Kita
7. Sanggar Tari	√		1	Pandan Harum

<b>J. KETERANGAN APARAT DESA/KELURAHAN</b>	<b>NAMA</b>	<b>L/P</b>	<b>ALAMAT</b>
1. Perbekel/Lurah	Nyoman Sumenada	L	Br. Menasa
2. Sekretaris Desa/Kelurahan	Made Pardika	L	Br. Tengah
3. Ketua Badan Perwakilan Desa/Dewan Kelurahan	Made Mahayasa	L	Br. Menasa
4. Ketua LPM	Gusti Ketut Sumatra	L	Br. Jero

<b>K. PERBEKEL/LURAH DARI LIMA KEPEMIMPINAN TERAKHIR</b>		
	<b>NAMA PERBEKEL/LURAH</b>	<b>MASA PENGABDIAN (DARI TAHUN.... S/D TAHUN.....)</b>
1	Nengah Subrata	1978 s/d 1986
2	Gusti Ketut Sumatra	1986 s/d 1994
3	Gusti Ketut Sumatra	1994 s/d 2002
4	Gusti Nyoman Lokika	2002 s/d 2007
5	Gusti Nyoman Lokika	2007 s/d 2013

Sumber: Perbekel Desa Sinabun

 <p><b>Dinas Komunikasi dan Informatika Kabupaten Buleleng</b> web : <a href="http://bulelengkab.go.id">http://bulelengkab.go.id</a> email: <a href="mailto:kominfo@bulelengkab.go.id">kominfo@bulelengkab.go.id</a></p>
---

**DATA DESA/KELURAHAN DI KABUPATEN BULELENG  
TAHUN: 2014**

<b>A. PENGENALAN TEMPAT</b>	
1. Provinsi	: BALI
2. Kabupaten	: BULELENG
3. Kecamatan	: SAWAN
4. Desa/Kelurahan	: KEROBOKAN
5. Alamat/ No. telp	: Br. Dinas Baleagung, Desa Kerobokan

<b>B. KONDISI WILAYAH</b>	
1. Luas Wilayah *)	: 2,48 km <sup>2</sup>
2. Batas-Batas Wilayah	
a. Utara	: Laut
b. Selatan	: Desa Sinabun
c. Timur	: Desa Sangsit
d. Barat	: Tukad Penarukan
3. Jarak Pemerintahan Desa ke	
a. Kecamatan	: 500 meter
b. Kabupaten	: 7 Km
c. Provinsi	: 100Km

Sumber: Kecamatan Sawan Dalam Angka 2013

<b>C. KEPENDUDUKAN</b>	
1. Jumlah Penduduk	: 2.906 orang
2. Jumlah Penduduk Laki-Laki	: 1.361 orang
3. Jumlah Penduduk Perempuan	: 1.545 orang
4. Jumlah Keluarga	: 788 keluarga
5. Sumber utama mata pencaharian penduduk	: PETANI

D. PERTANIAN, PERKEBUNAN DAN PETERNAKAN	
1 Komuditas pertanian yang dikembangkan	: Padi dan Palawija
2 Komuditas perkebunan yang dikembangkan	: Kelapa, Mangga, Pisang, Rambutan, Durian, dan Jambu
3 Potensi peternakan yang dikembangkan	: Sapi, Babi, Kerbau, Ayam dan Itik

E. PARIWISATA	ADA	TIDAK	JUMLAH	KETERANGAN
1 Wisata alam	✓		1	Pantai Kerobokn
2 Wisata budaya		✓	-	
3 Wisata Kuliner	✓		2	Lokasi pantai kerobokan Lokasi Br Dinas Baleagung
4 Wisata bahari	✓		1	Lokasi pantai Trumbu Karang
5 lain-lain		✓	-	

F. PENDIDIKAN	ADA	TIDAK	JUMLAH	KETERANGAN
1. <i>Sarana pendidikan yang ada di desa/kelurahan</i>				
a. PAUD	✓		2	di Br. Dinas Dalem Desa Kerobokan Jl. Raya Kerobok, Kloncing
b. TK		✓	-	
c. SD	✓		1	SD N 1 Kerobokan
d. SMP/Sederajat		✓	-	
e. SMA/Sederajat		✓	-	
f. SMK/ sederajat		✓		
g. Akademi/Perguruan Tinggi		✓		

G. KESEHATAN	ADA	TIDAK	JUMLAH	KETERANGAN
1. Sarana kesehatan yang ada di desa/kelurahan				
a. Rumah sakit		✓		
b. Rumah sakit bersalin		✓		
c. Poliklinik		✓		
d. Puskesmas		✓		
e. Puskesmas pembantu		✓		
f. Poskesdes	✓		1	Di Kantor Desa
g. Polindes		✓		
h. Posyandu	✓		4	Posyandu di Br .DinasDalem, Baleagung, Kloncing dan PGKP
i. Apotek		✓		

H. KOMUNIKASI DAN INFORMATIKA	ADA	TIDAK	JUMLAH	KETERANGAN
1. Sarana telekomunikasi/ informasi/komunikasi di Kantor Desa/Kelurahan				
a. Komputer	✓		1 unit	
b. Telp/Fax	✓		1 unit	
c. Televisi		✓	- unit	
d. Tape/Radio	✓		1 unit	
e. Surat kabar		✓	-	
f. Jaringan internet	✓		1 unit	
2. Telepon Umum		✓	- unit	
3. Warung Telepon (Wartel)		✓	- unit	
4. Warung Internet (Warnet)	✓		1 unit	Br Dalem
5. Kantor POS/POS Pembantu	✓		1 unit	Br Kloncing
6. Penduduk yang memiliki sarana				
a. Komputer	✓		300 KK	
b. Telp/Fax	✓		4 KK	
c. Televisi	✓		650 KK	
d. Tape/Radio	✓		5 KK	
e. Jaringan internet	✓		1 KK	
e. HP	✓		700 KK	
7. Penduduk yang berlangganan				
a. Surat Kabar	✓		15 KK	
b. Jaringan internet	✓		4 KK	

I. LEMBAGA	ADA	TIDAK	JUMLAH	KETERANGAN
1. Desa Pakraman	✓		2	Desa Pakraman Kerobokan Desa Pakraman Kloncing
2. Banjar Dinas / Lingkungan	✓		3	Br. Dinas Dalem Br. Dinas Baleagung Br. Dinas Kloncing
3. Banjar Adat	✓		3	Br. Adat Dalem Br. Adat Baleagung Br. Adat Kloncing
4. Hansip	✓		31	personil
5. Subak	✓		3	Subak Babakan Kerobokan Subak Lanyahan Kerobokan Subak Kloncing
6. Karang Taruna/Muda-Mudi/Truna-Truni	✓		1	Taruna Mekar Desa Kerobokan

J. KETERANGAN APARAT DESA/KELURAHAN	NAMA	L/P	ALAMAT/HP
1. Perbekel/Lurah	Putu Wisnu Wardana	L	Baleagung
2. Sekretaris Desa/Kelurahan	Gst Ketut Arnawa	L	Kloncing
3. Ketua Badan Perwakilan Desa/Dewan Kelurahan	Nyoman Kawan, S.Pd	L	Dalem
4. Ketua LPM	Drs. Wayan Suma Wijaya, SH. M.Si	L	Baleagung

K. PERBEKEL/LURAH DARI LIMA KEPEMIMPINAN TERAKHIR		
	NAMA PERBEKEL/LURAH	MASA PENGABDIAN (DARI TAHUN.... S/D TAHUN.....)
1	I Ketut Sukrada (Alm)	1980 - 1989
2	Ketut Derana (Alm)	1989 - 1997
3	Ny. Suarthana, SH (Alm)	1999 - 2006
4	I Wy Segara Koton Abadi	2007 - 20013

Sumber : Perbekel Desa Kerobokan



**Dinas Komunikasi dan Informatika  
Kabupaten Buleleng**  
web : <http://bulelengkab.go.id>  
email: [kominfo@bulelengkab.go.id](mailto:kominfo@bulelengkab.go.id)

**DATA DESA/KELURAHAN DI KABUPATEN BULELENG  
TAHUN: 2014**

<b>A. PENGENALAN TEMPAT</b>	
1. Provinsi	: BALI
2. Kabupaten	: BULELENG
3. Kecamatan	: SAWAN
4. Desa/Kelurahan	: SANGSIT
5. Alamat/ No. telp	: BR. DINAS BEJI. DESA SANGSIT, KEC. SAWAN, KAB. BULELENG (0362) 26631

<b>B. KONDISI WILAYAH</b>	
1. Luas Wilayah *)	: 3,60 Km <sup>2</sup>
2. Batas-Batas Wilayah	
a. Utara	: LAUT BALI
b. Selatan	: DESA SUWUG
c. Timur	: DESA GIRI EMAS
d. Barat	: DESA KEROBOKAN
3. Jarak Pemerintahan Desa ke	
a. Kecamatan	: 800 meter
b. Kabupaten	: 7 Km
c. Provinsi	: 140 Km

Sumber: Kecamatan Sawan Dalam Angka 2013

<b>C. KEPENDUDUKAN</b>	
1. Jumlah Penduduk	: 10.364 orang
2. Jumlah Penduduk Laki-Laki	: 5.185 orang
3. Jumlah Penduduk Perempuan	: 5.179 orang
4. Jumlah Keluarga	: 3.078 keluarga
5. Sumber utama mata pencaharian penduduk	: BERTANI



D. PERTANIAN, PERKEBUNAN DAN PETERNAKAN	
1 Komuditas pertanian yang dikembangkan	: PADI, KACANG KEDELAI, KACANG TANAH
2 Komuditas perkebunan yang dikembangkan	: KAKAO
3 Potensi peternakan yang dikembangkan	: SAPI DAN BABI

E. PARIWISATA	ADA	TIDAK	JUMLAH	KETERANGAN
1 Wisata alam		✓		—
2 Wisata budaya	✓		2	PURA BEJI DAN PURA DALEM KELOD
3 Wisata Kuliner		✓		—
4 Wisata bahari	✓		1	PELABUHAN SANGSIT
5 lain-lain		—	—	—

F. PENDIDIKAN	ADA	TIDAK	JUMLAH	KETERANGAN
1. <i>Sarana pendidikan yang ada di desa/kelurahan</i>				
a. PAUD	✓		2	WIDYA SESANA DAN WIDYA BAHARI
b. TK	✓		1	TK BUDIASA SANGSIT
c. SD	✓		7	SD NO 1 Sangsit, SD NO 2 Sangsit, SD NO 4 Sangsit, SD NO 6 Sangsit, SD NO 7 Sangsit, SD NO 8 Sangsit SD NO 9 Sangsit
d. SMP/Sederajat	✓		1	SMP DHARMA PUTRA
e. SMA/Sederajat	✓		1	SMA NEGRI 1 SANGSIT
f. SMK/ sederajat	—	—	—	—
g. Akademi/Perguruan Tinggi	—	—	—	—

G. KESEHATAN	ADA	TIDAK	JUMLAH	KETERANGAN
1. Sarana kesehatan yang ada di desa/kelurahan		✓		—
a. Rumah sakit		✓	—	—
b. Rumah sakit bersalin		✓	—	—
c. Poliklinik		✓	—	—
d. Puskesmas	✓	—	1	PUSKESMAS SAWAN 1
e. Puskesmas pembantu		✓	—	—
f. Poskesdes		✓	—	—
g. Polindes		✓	—	—
h. Posyandu	✓		9	POSYANDU ; BEJI ASRI, TEGAL ASRI 1 DAN 2, CELUK ASRI, SEMA ASRI 1 DAN 2, ABASAN, PEKEN DAN PABEAN
i. Apotek		✓	—	—


H. KOMUNIKASI DAN INFORMATIKA	ADA	TIDAK	JUMLAH	KETERANGAN
1. Sarana telekomunikasi/ informasi/komunikasi di Kantor Desa/Kelurahan				
a. Komputer	✓		4	unit
b. Telp/Fax		✓		unit
c. Televisi	✓		1	unit
d. Tape/Radio	✓		1	unit
e. Surat kabar	✓		BALI POST	
f. Jaringan internet	✓		DAN BALI TRIBUN	
f. Jaringan internet	✓		1	unit
2. Telepon Umum		✓	—	unit
3. Warung Telepon (Wartel)		✓	—	unit
4. Warung Internet (Warnet)		✓	—	unit
5. Kantor POS/POS Pembantu		✓	—	unit
6. Penduduk yang memiliki sarana				
a. Komputer	✓		26	KK
b. Telp/Fax		✓	-	KK
c. Televisi	✓		10.234	KK
d. Tape/Radio		✓	—	KK
e. Jaringan internet		✓	—	KK
e. HP	✓		10.348	KK
7. Penduduk yang berlangganan				
a. Surat Kabar	✓	—	26	KK
b. Jaringan internet		✓	-	KK

I. LEMBAGA		ADA	TIDAK	JUMLAH	KETERANGAN
1.	Desa Pakraman	✓	—	1	Desa Pakraman Sangsit Dauh Yeh
2.	Banjar Dinas / Lingkungan	—	—	7	Banjar Dinas Tegal, Banjar Dinas Celuk, Banjar Dinas Peken, Banjar Dinas Sema Banjar Dinas Abasan, Banjar Dinas Beji dan Banjar Dinas Pabean
3.	Banjar Adat	✓	—	7	Banjar Adat Tegal, Banjar Adat Celuk, Banjar Adat Peken, Banjar Adat Sema Banjar Adat Abasan, Banjar Adat Beji dan Banjar Adat Pabean
4.	Hansip	✓		1 PLETON	31 ORANG
5.	Subak	✓		4	SUBAK: LEBAK, BEJI, SURA LEPANG ASRI,
6.	Karang Taruna/Muda-Mudi/Truna-Truni	✓		3	Karang Taruna Indonesia Asri, STT. SEKAR BEJI ASRI, STT TEGAL ASRI
7	SANGGAR SENI	✓		1	SANGGAR MANIK MAS

J. KETERANGAN APARAT DESA/KELURAHAN		NAMA	L/P	ALAMAT
1.	Perbekel/Lurah	PUTU ARYA SUYASA	L	BR. PEKEN
2.	Sekretaris Desa/Kelurahan	GEDE SUMERTHA	L	BR. BEJI
3.	Ketua Badan Perwakilan Desa/Dewan Kelurahan	KOMANG SUDARMA, S.Pd.	L	BR. BEJI
4.	Ketua LPM	I WAYAN WISSARA.	L	BR. PEKEN

K. PERBEKEL/LURAH DARI LIMA KEPEMIMPINAN TERAKHIR		
	NAMA PERBEKEL/LURAH	MASA PENGABDIAN (DARI TAHUN.... S/D TAHUN.....)
1	I WAYAN DERANA	1987 - 1993
2	I NENGAH RENA, BA	1993 - 2001
3	KETUT SUMERTANA	2001 - 2003
4	GEDE SUMERTHA	2003 - 2004
5	KETUT CAHYAWAN	2004 - 2010

Sumber: Perbekel Desa Sangsit

	<p><b>Dinas Komunikasi dan Informatika Kabupaten Buleleng</b>  <i>web : <a href="http://bulelengkab.go.id">http://bulelengkab.go.id</a>                      email: <a href="mailto:kominfo@bulelengkab.go.id">kominfo@bulelengkab.go.id</a></i></p>
---	--

**DATA DESA/KELURAHAN DI KABUPATEN BULELENG  
TAHUN: 2014**

**A. PENGENALAN TEMPAT**

1. Provinsi	: BALI
2. Kabupaten	: BULELENG
3. Kecamatan	: SAWAN
4. Desa/Kelurahan	: BUNGKULAN
5. Alamat/ No. telp	: Jl. Raya Singaraja - Air Sanih

**B. KONDISI WILAYAH**

1. Luas Wilayah *)	: 8,45 Km <sup>2</sup>
2. Batas-Batas Wilayah	
a. Utara	: Laut Jawa
b. Selatan	: Desa Jagaraga
c. Timur	: Desa Kubutambahan
d. Barat	: Desa Giri Emas
3. Jarak Pemerintahan Desa ke	
a. Kecamatan	: 4            Km
b. Kabupaten	: 11          Km
c. Provinsi	: 120        Km

**C. KEPENDUDUKAN**

1. Jumlah Penduduk	: 1.4878	orang
2. Jumlah Penduduk Laki-Laki	: 8.369	orang
3. Jumlah Penduduk Perempuan	: 6.509	orang
4. Jumlah Keluarga	: 4.878	keluarga
5. Sumber utama mata pencaharian penduduk	: Petani dan Nelayan	

D. PERTANIAN, PERKEBUNAN DAN PETERNAKAN	
1 Komuditas pertanian yang dikembangkan	: Padi, Bawang Merah, Sayur
2 Komuditas perkebunan yang dikembangkan	:
3 Potensi peternakan yang dikembangkan	: Sapi, babi

E. PARIWISATA	ADA	TIDAK	JUMLAH	KETERANGAN
1 Wisata alam		√		
2 Wisata budaya		√		
3 Wisata Kuliner		√		
4 Wisata bahari		√		
5 lain-lain		√		

F. PENDIDIKAN	ADA	TIDAK	JUMLAH	KETERANGAN
1. <i>Sarana pendidikan yang ada di desa/kelurahan</i>				
a. PAUD	√		2	Paud Jana Ramkes, Paud
b. TK	√		1	TK. 17 Agustus
c. SD	√		8	SD N 1 Bungkulan,SD N 2 Bungkulan,SD N 3 Bungkulan,SD N 4 Bungkulan,SD N 5 Bungkulan,SD N 6 Bungkulan,SD N 7 Bungkulan,SD N 8 Bungkulan
d. SMP/Sederajat	√		1	SMP N 2 Sawan
e. SMA/Sederajat		√	-	
f. SMK/ sederajat	√		1	SMK Nusa Dua
g. Akademi/Perguruan Tinggi	√		1	STIKES Majapahit

G. KESEHATAN	ADA	TIDAK	JUMLAH	KETERANGAN
1. Sarana kesehatan yang ada di desa/kelurahan				
a. Rumah sakit		√	-	
b. Rumah sakit bersalin		√	-	
c. Poliklinik		√	-	
d. Puskesmas		√	-	
e. Puskesmas pembantu	√			
f. Poskesdes		√	-	
g. Polindes		√	-	
h. Posyandu	√		15	15 posyandu
i. Apotek		√	-	

H. KOMUNIKASI DAN INFORMATIKA	ADA	TIDAK	JUMLAH	KETERANGAN
1. Sarana telekomunikasi/ informasi/komunikasi di Kantor Desa/Kelurahan				
a. Komputer	√		3 unit	
b. Telp/Fax		√	- unit	
c. Televisi	√		1 unit	
d. Tape/Radio	√		1 unit	
e. Surat kabar		√	-	
f. Jaringan internet		√	- unit	
2. Telepon Umum		√	- unit	
3. Warung Telepon (Wartel)		√	- unit	
4. Warung Internet (Warnet)	√		1 unit	
5. Kantor POS/POS Pembantu		√	- unit	
6. Penduduk yang memiliki sarana				
a. Komputer	√		200 KK	
b. Telp/Fax	√		15 KK	
c. Televisi	√		4.878 KK	
d. Tape/Radio	√		150 KK	
e. Jaringan internet	√		1 KK	
e. HP	√		4.878 KK	
7. Penduduk yang berlangganan				
a. Surat Kabar	√		215 KK	
b. Jaringan internet	√		1 KK	

I. LEMBAGA	ADA	TIDAK	JUMLAH	KETERANGAN
1. Desa Pakraman	√		2	Desa Pakraman Bungkulan, Desa Pakraman Sari Besikan
2. Banjar Dinas / Lingkungan	√		13	
3. Banjar Adat	√		12	
4. Hansip	√			
5. Subak	√		6	
6. Karang Taruna/Muda-Mudi/Truna-Truni	√			

J. KETERANGAN APARAT DESA/KELURAHAN	NAMA	L/P	ALAMAT/HP
1. Perbekel/Lurah	I Ketut Kusuma Ardana, STP	L	Br. Badung
2. Sekretaris Desa/Kelurahan	I Gede Mudiarsa	L	Br. Dauh Munduk
3. Ketua Badan Perwakilan Desa/Dewan Kelurahan	Gede Sudarjana	L	Br. Sema
4. Ketua LPM	I Nyoman Rakiana, Spd	L	Br. Alas Harum

K. PERBEKEL/LURAH DARI LIMA KEPEMIMPINAN TERAKHIR		
	NAMA PERBEKEL/LURAH	MASA PENGABDIAN (DARI TAHUN.... S/D TAHUN.....)
1	PJ. Made Sudibia	1987 s/d 1989
2	Ketut Sukaprasa	1989 s/d 1998
3	Ketut Sumardhana, SH.MM	1998 s/d 2007
4	I Ketut Kusuma Ardana, STP	2007 s/d 2013
5	I Ketut Kusuma Ardana, STP	2013 s/d 2019

Sumber: Perbekel Desa Bungkulan



**Dinas Komunikasi dan Informatika  
Kabupaten Buleleng**  
web : <http://bulelengkab.go.id>  
email: [kominfo@bulelengkab.go.id](mailto:kominfo@bulelengkab.go.id)

## DATA DESA/KELURAHAN DI KABUPATEN BULELENG

TAHUN: 2014

A. PENGENALAN TEMPAT	
1. Provinsi	: BALI
2. Kabupaten	: BULELENG
3. Kecamatan	: SAWAN
4. Desa/Kelurahan	: GIRI EMAS
5. Alamat/ No. telp	: Desa Giri Emas, Kecamatan Sawan

B. KONDISI WILAYAH	
1. Luas Wilayah *)	: 2,90 Km <sup>2</sup>
2. Batas-Batas Wilayah	
a. Utara	: LAUT BALI
b. Selatan	: DESA JAGARAGA
c. Timur	: DESA BUNGKULAN
d. Barat	: TUKAD GELUNG DESA SANGSIT
3. Jarak Pemerintahan Desa ke	
a. Kecamatan	: 2 Km
b. Kabupaten	: 8 Km
c. Provinsi	: 90 Km

C. KEPENDUDUKAN	
1. Jumlah Penduduk	: 2.898 orang
2. Jumlah Penduduk Laki-Laki	: 1.420 orang
3. Jumlah Penduduk Perempuan	: 1.478 orang
4. Jumlah Keluarga	: 845 keluarga
5. Sumber utama mata pencaharian penduduk	: PETANI, NELAYAN, PEDAGANG, BURUH HARIAN LEPAS



D. PERTANIAN, PERKEBUNAN DAN PETERNAKAN	
1 Komuditas pertanian yang dikembangkan	: PADI
2 Komuditas perkebunan yang dikembangkan	: JAGUNG, KETELA POHON, PARE
3 Potensi peternakan yang dikembangkan	: SAPI, BABI, AYAM

E. PARIWISATA	ADA	TIDAK	JUMLAH	KETERANGAN
1 Wisata alam	√		1	GOA RAKSASA
2 Wisata budaya	√		1	BUKAKAK
3 Wisata Kuliner		√	-	
4 Wisata bahari		√	-	
5 lain-lain		√	-	

F. PENDIDIKAN	ADA	TIDAK	JUMLAH	KETERANGAN
1. Sarana pendidikan yang ada di desa/kelurahan				
a. PAUD		√		
b. TK	√		1	TK WIDYA SASANA
c. SD	√		1	SD N 5 SANGSIT
d. SMP/Sederajat		√		
e. SMA/Sederajat		√		
f. SMK/ sederajat				
g. Akademi/Perguruan Tinggi				

G. KESEHATAN	ADA	TIDAK	JUMLAH	KETERANGAN
1. Sarana kesehatan yang ada di desa/kelurahan				
a. Rumah sakit		√	-	
b. Rumah sakit bersalin		√	-	
c. Poliklinik		√	-	
d. Puskesmas		√	-	
e. Puskesmas pembantu		√	-	
f. Poskesdes	√		1	PUSKESDES GIRI EMAS
g. Polindes		√	-	
h. Posyandu	√		2	SEGARA, DANGIN YEH
i. Apotek			-	

H. KOMUNIKASI DAN INFORMATIKA	ADA	TIDAK	JUMLAH	KETERANGAN
1. Sarana telekomunikasi/ informasi/komunikasi di Kantor Desa/Kelurahan				
a. Komputer	√		3 unit	
b. Telp/Fax		√	- unit	
c. Televisi	√		1 unit	
d. Tape/Radio	√		1 unit	
e. Surat kabar	√		3 buah	BALI POST, MANGGALA, KABAR BULELENG
f. Jaringan internet			- unit	
2. Telepon Umum		√	- unit	
3. Warung Telepon (Wartel)		√	- unit	
4. Warung Internet (Warnet)		√	- unit	
5. Kantor POS/POS Pembantu		√	- unit	
6. Penduduk yang memiliki sarana				
a. Komputer	√		5 KK	
b. Telp/Fax	√		24 KK	
c. Televisi	√		450 KK	
d. Tape/Radio	√		275 KK	
e. Jaringan internet	√		9 KK	
e. HP	√		764 KK	
7. Penduduk yang berlangganan				
a. Surat Kabar	√		11 KK	
b. Jaringan internet	√		9 KK	

I. LEMBAGA	ADA	TIDAK	JUMLAH	KETERANGAN
1. Desa Pakraman	√		1	SANGSIT DANGIN YEH
2. Banjar Dinas / Lingkungan	√		2	BANJAR DINAS DANGIN YEH, BANJAR DINAS SEGARA
3. Banjar Adat	√		2	BANJAR ADAT DANGIN YEH, BANJAR ADAT SEGARA
4. Hansip	√		21	PERSONIL
5. Subak	√		1	SUBAK DANGIN YEH
6. Karang Taruna/Muda-Mudi/Truna-Truni	√		1	SEKAR BHAKTI

J. KETERANGAN APARAT DESA/KELURAHAN	NAMA	L/P	ALAMAT/HP
1. Perbekel/Lurah	PUTU SANTI ARSANA,S.Pd	L	DANGIN YEH
2. Sekretaris Desa/Kelurahan	I KETUT JAYA WIDIYASA	L	SEGARA
3. Ketua Badan Perwakilan Desa/Dewan Kelurahan	WAYAN SAPUTRA	L	SEGARA
4. Ketua LPM	I NENGAH SUDIARTA,S.Pd	L	SEGARA

Sumber: Perbekel Desa Giri Emas

**Pemerintah Kabupaten Buleleng  
Dinas Komunikasi dan Informatika**

Jalan Pahlawan No. 1 Singaraja, Telp (0362) 21146

[www.bulelengkab.go.id](http://www.bulelengkab.go.id)

email: [kominfo@bulelengkab.go.id](mailto:kominfo@bulelengkab.go.id)